


STRATEGIA DE  
DEZVOLTARE  
DURABILĂ A  
COMUNEI IZVOARELE  
– JUDEȚUL PRAHOVA  
2022-2027



## **Cuvânt înainte**

Stimați locuitori ai Comunei Izvoarele,

Pentru o dezvoltare durabilă și rapidă a oricărei localități, indiferent că aceasta aparține mediului urban sau rural ,este absolut necesar un plan de acțiune coerent, care să aibă la bază nevoile comunității respective, dar și mijloacele și resursele necesare atingerii acestora.

În acest sens, autoritățile administrației publice locale, prin sondarea opiniei publice-cetățeni, antreprenori , categorii profesionale, asociații, O.N.G.-uri și chiar însuși membrii organelor decidente-sunt datorate să identifice problemele reale ale colectivității din care fac parte și să le transforme în ținte de atins.

Ulterior acestui demers, autoritatea locală executivă-primarul și aparatul de specialitate al acestuia -, are obligația asumată să depună toate eforturile de identificare și atragere a fondurilor necesare îndeplinirii acestor obiective pentru ca, mai apoi, să planifice și să elaboreze documentația tehnică și de atribuire , dar și să implementeze și să controleze implementarea.

Acest instrument strategic, esențial pentru dezvoltarea unei unități administrativ- teritoriale, menit să pună la punct un plan coerent de acțiune, care să integreze idei, prin intermediul consultărilor și discuțiilor este aici de față prezentat sub titulatura de Strategie de Dezvoltare Locală.

Strategia de Dezvoltare Locală reprezintă însăși expresia principiilor autonomiei locale și descentralizării, în sensul că identificarea problemelor și puterea de decizie trebuie să aparțină acelor autorități sau organisme decizionale aflate cât mai aproape de cetățean , dar o considerăm, în egală măsură, și un mod deschis și transparent de guvernare locală.

În ceea ce privește conținutul strategiei de dezvoltare locală, apreciem că aceasta trebuie să cuprindă cel puțin următoarele elemente:

- constientizarea necesității unei strategii;
- documentarea și analizarea informațiilor privitoare la starea de fapt;
- informarea autorităților și organismelor locale;
- determinarea nivelului și proveniența resurselor necesare;
- identificarea și definirea elementelor;

## STRATEGIA DE DEZVOLTARE DURABILĂ A COMUNEI IZVOARELE – JUDEȚUL PRAHOVA

- schitarea unui plan de actiune pe o durata medie;
- implementarea practica a strategiei;
- controlul, evaluarea si revizuirea strategiei;

Prezenta Strategie de Dezvolatre Locala a Comunei Izvoarele vizeaza,ca orizont de timp, perioada 2022-2027 si reprezinta o continuare a viziunii pe care am propus-o cetatenilor nostri la inceputul mandatului 2016-2020, centrata pe imbunatatirea continua si definitivarea infrastructurii rutiere si de dotari tehnico-edilitare,ridicarea standardului de dotare si confort al unitatilor de invatamant , sanatate, cultura si culte la cel mai inalt nivel si sprijinirea categoriilor defavorizate.

Nu intamplator, am optat pentru elaborarea si aprobarea acestei noi strategii la inceputul acestui an pentru a fi in deplina concordanta cu instrumentele financiare existente si viitoare, cum ar fi Progrmul National de Investitii “Anghel Saligny” , Programele Administratiei fondului de Mediu, Programul National de Redresare si Rezilienta, dar si urmatorul exercitiu financiar al U.E.

PRIMAR,

IOAN-PAUL GRIGORE

## **SUMAR EXECUTIV**

Necesitatea formulării unei strategii de dezvoltare pe termen lung pentru comuna Izvoarele a luat ființă ca o continuare firească a planurilor propuse de comunitate în perioada anterioară. Elaborat într-un larg cadru partenerial, Planul de Dezvoltare al comunei Izvoarele pentru perioada 2022 – 2027 se propune o nouă abordare în elaborarea de politici regionale și anume trecerea la noua generație de politici integrate de dezvoltare, cu o puternică componentă de durabilitate.

Astfel, pe lângă reformularea obiectivelor și instrumentelor, noua politică vizează și o mai bună corelare cu documentele strategice europene (Pactul Ecologic European, Noua Strategie Industrială, Strategia pentru IMM-uri, Agenda 2030 pentru Dezvoltare Durabilă, etc) și naționale (Programul Național de Reformă 2020, Planul Național de Redresare și Reziliență, Strategia Națională de Dezvoltare Durabilă), precum și cu acțiunile vizate de politicile naționale sectoriale de dezvoltare. Luând în considerare necesitatea de absorbție a fondurilor alocate de Uniunea Europeană prin proiecte de investiții, obiectivul propus este de a încorpora în mod organic principiile și practicile dezvoltării durabile în cadrul programelor și politicilor publice ale statelor membre ale UE și să atingă nivelul mediu actual al țărilor uniunii privind principalii indicatori de dezvoltare durabilă.

Scopul Primăriei comunei Izvoarele prin inițierea proiectului de dezvoltare a strategiei pe termen lung este de a se asigura că localitatea are o viziune strategică pe termen lung și consecvență în promovarea proiectelor de investiții la nivelul autorității publice locale, asigurând astfel dezvoltarea economică și socială durabilă a comunei.

Procesul de planificare strategică a comunei Izvoarele implică determinarea obiectivelor și a proiectelor de dezvoltare, lucru ce implică aplicarea priorităților identificate pe termen scurt (2022-2023) și pe termen mediu (2024-2027).

Pentru realizarea acestuia, au fost parcurse etapele de analiză și identificare a strategiei de Strategiei de Dezvoltare Durabilă a României, Cadrelui Strategic Național de Referință, a Planului Național de Dezvoltare, Strategiei de Dezvoltare a Regiunii Sud Muntenia și Strategiei de Dezvoltare a Județului Prahova.

Mai sunt necesare identificarea obiectivelor, colectarea datelor necesare pentru a analiza statusul actual, formularea viziunii, al statutului curent al comunei, efectuarea analizei SWOT, formularea direcțiilor de dezvoltare, a standardele prioritare ale proiectului, planificarea financiară și măsurile de monitorizare și evaluarea a implementării strategiei.

### **Obiectivele strategiei**

Scopul elaborării documentului „**Strategia de dezvoltare a comunei Izvoarele 2022-2027**” este de a determina problemele cu care se confruntă rezidenții și autoritățile publice locale, potențialul comunei, punctele tari și punctele slabe ale acesteia în diferite sectoare: infrastructură, mediu, resurse umane, mediu de afaceri, etc. Odată ce proiectele propuse în strategie sunt formulate și implementate, acestea își propun să elimine sau să amelioreze impactul negativ al punctelor slabe ale comunei și să îi maximizeze potențialul, îmbunătățind astfel calitatea vieții, a nivelului de trai și alinierea la reglementările impuse de Uniunea Europeană.

**Viziunea propusă a comunei Izvoarele este:** *„Comuna Izvoarele va deveni un loc prosper economic, capabil să ofere locuitorilor săi standarde de înaltă calitate pentru o viață confortabilă, posibilități de învățare și oportunități de dezvoltare, într-o comunitate responsabilă, guvernată de către autorități publice locale transparente și un management onest.*

### **Obiectivele strategice ale comunei Izvoarele sunt:**

*„Utilizarea eficientă a tuturor resurselor materiale și umane pentru a realiza o dezvoltare economică și socială durabilă ce va duce la o îmbunătățire a nivelului de trai al populației pe termen lung.”*

Obiective specifice:

- Construcția și modernizarea infrastructurii esențiale: apă, electricitate, canalizare, distribuția gazelor, căi de transport;
- Acțiuni de protecție a mediului și restaurarea zonelor cu risc natural;
- Dezvoltarea potențialului agricol și turistic;

## STRATEGIA DE DEZVOLTARE DURABILĂ A COMUNEI IZVOARELE – JUDEȚUL PRAHOVA

- Îmbunătățirea infrastructurii educaționale prin restaurarea, modernizarea și dotarea unităților școlare și a căminelor culturale;
- Îmbunătățirea sistemului de sănătate;
- Promovarea dezvoltării sectorului IMM-urilor prin planuri de sprijinire a creării și dezvoltării IMM-urilor;
- Activități de îmbunătățire a planului de gestionare al deșeurilor (colectarea în condiții de igienă și siguranță);
- Amenajarea și extinderea zonelor verzi;
- Stimularea antreprenoriatului, programe pentru reorientare profesională, dezvoltarea resurselor umane și de ocupare a forței de muncă și programe de promovare a accesului grupurilor defavorizate pe piața muncii;
- Modernizarea și extinderea infrastructurii sportive.

## **Context politic**

Strategia de dezvoltare a comunei Izvoarele își propune să promoveze și să coordoneze dezvoltarea generală a județului și regiunii prin valorificarea potențialului comunei în vederea realizării unei dezvoltări regionale echilibrate. Conform principiului subsidiarității, acțiunile care se află în mod special în sfera autorităților și instituțiilor locale sunt luate în considerare, incluzând caracteristicile naturale, socio-economice și culturale ale comunei, implicit utilizarea resurselor interne.

Implementarea strategiei necesită, fără echivoc, cooperarea între actorii locali: administrațiile publice locale, alte instituții la nivel de comună, agenții economici, organizații non-profit și societatea civilă în ansamblu, precum și o cooperare strânsă cu alți parteneri din regiune, țară și Uniunea Europeană.

Strategia include principalele direcții pentru dezvoltarea comunei. Obiectivul pe termen scurt al strategiei este de a oferi un instrument de lucru pentru Primăria comunei Izvoarele și factorilor socio-economici ai comunei pentru a promova luarea deciziilor necesare dezvoltării armonioase și echilibrate a comunei.

## **Necesitatea acordării de asistență financiară**

Numai prin participarea unei cantități mari de fonduri financiare se pot sprijini măsurile necesare și se pot atinge obiectivele strategiei. Aceste sume nu pot fi furnizate numai din bugetul central și din bugetele locale și, prin urmare, trebuie să atragă asistență financiară din fondurile UE și din alte surse de finanțare disponibile.

## **Concluzii:**

Dezvoltarea comunei nu este doar o problemă a autorităților locale, ci și o chestiune de disponibilitate și capacitate a comunității de a determina obiective strategice și de a le transpune în planuri operaționale.

## **STRATEGIA DE DEZVOLTARE DURABILĂ A COMUNEI IZVOARELE – JUDEȚUL PRAHOVA**

Comuna Izvoarele se confruntă cu probleme specifice comunelor în curs de dezvoltare. Comunitatea locală trebuie să își asume această poziție și să profite de ea.

Comuna Izvoarele are un potențial special în dezvoltarea activităților economice legate de agricultură (sau de altă natură, precum industria serviciilor, turismul) bazate pe resurse umane și potențial natural deosebit.

Localitatea are un potențial ridicat de îmbunătățire a calității democrației locale (pe baza nivelului de pregătire specifică a cetățenilor).

Îmbunătățirea calității vieții comunei Izvoarele este un element strategic indispensabil pentru dezvoltarea viitoare a comunei.

Succesul acestei strategii la nivel tactic și operațional depinde de capacitatea comunității de a forma grupuri de lucru comune (administrație-organizații, agenții conexe) pentru a implementa planuri construite strategic și pentru a monitoriza, evalua și corecta aceste planuri în timp util.



### **Metodologia procesului de planificare strategică:**

Procesul de planificare strategică este un demers continuu: începe cu stabilirea unei viziuni pentru dezvoltarea comunei, urmărirea obiectivelor, priorităților și planurilor de acțiune, toate concentrate într-un sistem a cărui realizare presupune ambiție, efort și capacitatea de a depăși dificultățile ivite în cale. Această procedură stabilește un cadru de coordonare în care acțiunile și măsurile vor duce la realizarea obiectivelor propuse și asumate de autoritățile publice locale în termenele stabilite.

Metoda de planificare strategică a comunei Izvoarele este efectuată prin integrarea intereselor tuturor părților care pot participa la implementarea strategiei într-un punct comun: autoritatea publică locală, comunitatea locală, mediul asociativ și mediul economic.

Elaborarea „**Strategiei de dezvoltare a comunei Izvoarele 2022-2027**” a fost realizată în următoarele etape:

1. Determinarea obiectivelor de dezvoltare ale cadrelor strategice naționale, regionale și județene și stabilirea unor repere cuantificabile legate de aceste rute.

2. Conform obiectivelor de dezvoltare strategică la nivel național, regional și județean, s-au determinat domeniile de interes pentru dezvoltarea strategică a comunei Izvoarele. În această etapă, au fost identificate șase domenii principale de interes pentru aplicarea intervențiilor, care ulterior au devenit baza abordării strategice a comunei Izvoarele:

- Dezvoltare locală durabilă;
- Creșterea ocupării forței de muncă și dezvoltarea resurselor umane;
- Sprijinirea sectorului comercial;
- Suport domeniului educațional;
- Reducerea sărăciei și creșterea incluziunii sociale;
- Îmbunătățirea eficienței energetice.

Acestea corespund, de asemenea, zonelor de dezvoltare ale județului Prahova și ale regiunii și sunt, de asemenea, în conformitate cu strategia de dezvoltare durabilă a României. Obiectivele stabilite s-au găsit și în strategia Europa 2030, iar țara noastră este în concordanță cu

acestea:

### **Ocuparea forței de muncă**

- o O rată de 75% de ocupare a forței de muncă de către persoanele cu vârste cuprinse între 20 și 64 de ani.

### **Cercetare și dezvoltare**

- o Alocarea a 3% din PIB-ul UE pentru cercetare și dezvoltare.

### **Schimbările climatice și utilizarea durabilă a energiei**

- o Comparativ cu nivelurile din 1990, emisiile de gaze cu efect de seră trebuie reduse cu 20% (sau chiar cu 30% în condiții favorabile);
- o Creșterea cotei surselor de energie regenerabilă cu până la 20%;
- o Eficiența energetică crescută cu 20%.

### **Educație**

- o Reducerea ratei abandonului școlar timpuriu sub pragul de 10%;
- o Creșterea la peste 40% a a ponderii absolvenților de studii superioare în rândul populației în vârstă de 30-34 de ani.

### **Combaterea sărăciei și excluziunii sociale**

- o Reducerea numărului de persoane care suferă sau care ar putea suferi de sărăcie și excluziune socială cu cel puțin 20%.

3. Procesul de colectare a informațiilor necesare pentru a face o evaluare preliminară a situației actuale a comunei Izvoarele. Acesta se bazează pe următoarele operațiuni:

Colectarea datelor privind următoarele:

- a. Aria geografică în care se află comuna;
- b. Resursele naturale disponibile;
- c. Infrastructură: transport, telecomunicații, comunicare de date și internet, tehnico-edilitară, inițierea și dezvoltarea afacerilor, educație, sănătate, societate și cultură;
- d. Analiza datelor statistice;
- e. Documente sau informații furnizate de autoritățile publice locale;
- f. Cercetările, planurile, strategiile și rapoartele publicate de autoritatea competentă provenind din diferite domenii de interes și care activează la nivel național, regional, județean sau local (Cadrul Strategic Național de Referință, Strategia Națională de Dezvoltare Durabilă a României, Strategia de Dezvoltare a Regiunii Sud Muntenia și Strategia de Dezvoltare a

## STRATEGIA DE DEZVOLTARE DURABILĂ A COMUNEI IZVOARELE – JUDEȚUL PRAHOVA

Județului Prahova, Programele Operaționale);

g. Site-uri web ale Ministerului Economiei și Finanțelor și ale Ministerului Transporturilor.

4. Formularea viziunii pentru dezvoltarea comunei Izvoarele.

5. Pe baza informațiilor colectate, analizarea și transpunerea situației actuale a comunei Izvoarele și zonele de interes identificate anterior.

6. Determinarea disparităților dintre comuna Izvoarele și Strategia Națională de Dezvoltare Durabilă a României, Strategiile de dezvoltare regională și județeană. Această etapă include următoarele proceduri:

a. Stabilirea indicilor de referință ale comunei Izvoarele și compararea cu analiza situației actuale;

b. Analiza situației actuale pe baza tuturor informațiilor colectate;

c. Determinarea diferențelor la nivel local comparativ cu obiectivele de referință stabilite la nivelul comunei;

7. Efectuarea analizei SWOT pentru fiecare domeniu de interes: analiza include punctele forte determinate (factori care creează avantajul competitiv al comunei Izvoarele, generând astfel atractivitate), puncte slabe (factori care împiedică dezvoltarea domeniului de interes), oportunități (factori ce pot evidenția avantajele competitive identificate la nivelul punctelor tari) și amenințări (factori care ar crea obstacole sau tendințe nefavorabile ce pot apărea în dezvoltarea domeniului de interes).

Atunci când se determină punctele tari și punctele slabe, se ia în considerare decalajul dintre situația actuală și obiectivele de dezvoltare stabilite în documentele strategice. Ca instrument de lucru, pentru comuna Izvoarele s-a folosit un tabel de comparație pentru fiecare zonă de dezvoltare strategică.

8. Elaborarea direcțiilor de dezvoltare a comunei Izvoarele.

9. Stabilirea proiectelor de dezvoltare locală. După prelucrarea și interpretarea datelor, informațiile obținute permit identificarea proiectelor care vizează exploatarea potențialului economic și social al comunei, îmbunătățirea sau eliminarea efectelor negative ale punctelor slabe și dezvoltarea comunei prin utilizarea și dezvoltarea punctelor forte ale acesteia.

10. În etapa de trasare a direcției de dezvoltare a comunei Izvoarele, se determină criteriile de prioritate pentru proiectul propus.

11. Elaborarea măsurilor pentru monitorizarea și evaluarea procesului de implementare a propunerii de dezvoltare strategică a comunei Izvoarele.

## I. ANALIZA ECONOMICO-SOCIALĂ A LOCALITĂȚII

### CAPITOLUL 1. DESCRIERE GENERALĂ

#### 1.1. Situația socio-economică a localității

##### *Localizare*

Comuna Izvoarele este situată în partea de nord a județului Prahova dispusă pe valea râului Teleajen și a paraului Crasna, pe drumul național DN 1A Ploiești – Brașov, la 43 km depărtare de orașul Ploiești și la 15 km de orașul Slănic.

Comuna se învecinează cu:

- nord și nord-est – comuna Măneciu;
- est – comunele Cerșu și Drajna;
- vest și sud-vest – comuna Ștefești;
- sud – comuna Teișani și teritoriul comunei Slănic;

Comuna are în componență 6 sate: Izvoarele (satul de reședință), Cernești, Chirițești, Homorâciu, Malu Vânat și Schiulești. Aceste sate se prezintă sub forma unei vetre de sat continue de-a lungul drumului național și a căii ferate, cu excepția satelor Cernești și Schiulești, care sunt situate în partea de est, respectiv, vest a comunei, pe culmea unor dealuri, la circa 2,5 km depărtare de satul Izvoarele este satul Cernesti, și, respectiv satul Schiulesti la o distanta de 5 km.

##### *Date geomorfologice*

**Comuna Izvoarele** este amplasata in zona de nord Prahova. Aceasta s-a dezvoltat pe terasa înaltă de pe dreapta Teleajenului (satele Homorâciu, Izvoarele, Malu Vânat) și pe versantul stâng înclinat spre râu de pe poalele dealurilor (satele Cernești și Chirițești). Excepție face satul Schiulești care este amplasat pe terasa înaltă a pâ râului Crasna. Principalul afluent al râului Teleajen.

În ansamblu, suprafața celor două terase, se prezintă sub forma unor șesuri aluvionare alungite, relativ plane și perfect stabile ce oferă condiții foarte bune pentru amplasarea construcțiilor.

Relieful local este predominant deluros și reflectă în general structura geologică a zonei. Se remarcă o alternanță de culturi longitudinale. Pantele sunt în general accentuate și străbătute de viroage cu caracter torențial spre baza versanților. Dealurile sunt împădurite, iar spre baza lor se fac culturi agricole.

Din punct de vedere geologic, zona comunei Izvoarele face parte din marea unitate geologică a Carpaților Răsăriteni care, în acest sector, este reprezentată prin depozite de flis paleogen, puternic cutate.

Rețeaua hidrologică de pe teritoriul comunei Izvoarele este reprezentată de râul Teleajen și afluenții săi principali, Crasna și Valea Mare. Primul delimitează comuna la est iar ceilalți doi o traversează de la vest la est. Pe teritoriul comunei se mai întâlnesc pâraie cu caracter temporar sub formă de viroage pe care se scurg apele de precipitații.

Sub aspect altimetric teritoriul comunei Izvoarele se dispune între 1588 m-în vârful Ulița, în extremitatea nordică a comunei și 440 m pe Lunca Teleajenului, în extremitatea sudică. Plafonul mediu altitudinal al satelor ce formează comuna Izvoarele este prezentat mai jos:

- satul Izvoarele – 530 m
- satul Cernești – 450 m
- satul Chirițești – 520 m
- satul Homorâciu – 480 m
- satul Malu Vânăt – 465 m
- satul Schiulești – 630 m
- altitudinea medie a localității – 520 m.

Munții aparțin Masivului Grohotișu, cu culmi orientate spre S și SE. Acești munți prezintă culmi rotunjite, prelungi, cu denivelări neînsemnate. Creștetul munților este adesea plat sau ușor bombat ceea ce contrastează cu adâncimea și aspectul de tinerețe al văilor. Culmile muntoase coboară treptat spre est formând interfluvii aproape plate între Văile Crăsnii și Văii Mari, Crasnei și Vărbiloiului, Crasnei și Văii lui Dragomir, purtând sugestiv numele de plaiuri sau poduri. Mai spre SE, Subcarpații cu un relief agitat și foarte variat corespund unei structuri fărâmițate – pintenii paleogeni cu cute asimetrice de versate și faliate, sinclinale suspendate. Dealul Cetățuia (710 m) situat în extremitatea estică a comunei este de fapt o înscriere în relief a pintenului paleogen Homorâciu.

## STRATEGIA DE DEZVOLTARE DURABILĂ A COMUNEI IZVOARELE – JUDEȚUL PRAHOVA

Nimic nu este mai mareș din ceea ce a realizat natura în aceste locuri care terasele Teleajenului considerate ca „cea mai expresivă serie de terase fluviale subcarpatice”.

Unca Teleajenului, largă și foarte bine aluvionată cu podișuri aplatisante, provenite mai ales din lespezile de gresii ale flisului, este încadrată de maluri abrupte, fie că ele reprezintă coastele dealurilor, fie că sunt frunți de terase.

Toate acestea impun acțiuni hotărâte de prevenire și combatere a eroziunii solului.

### ***Suprafață***

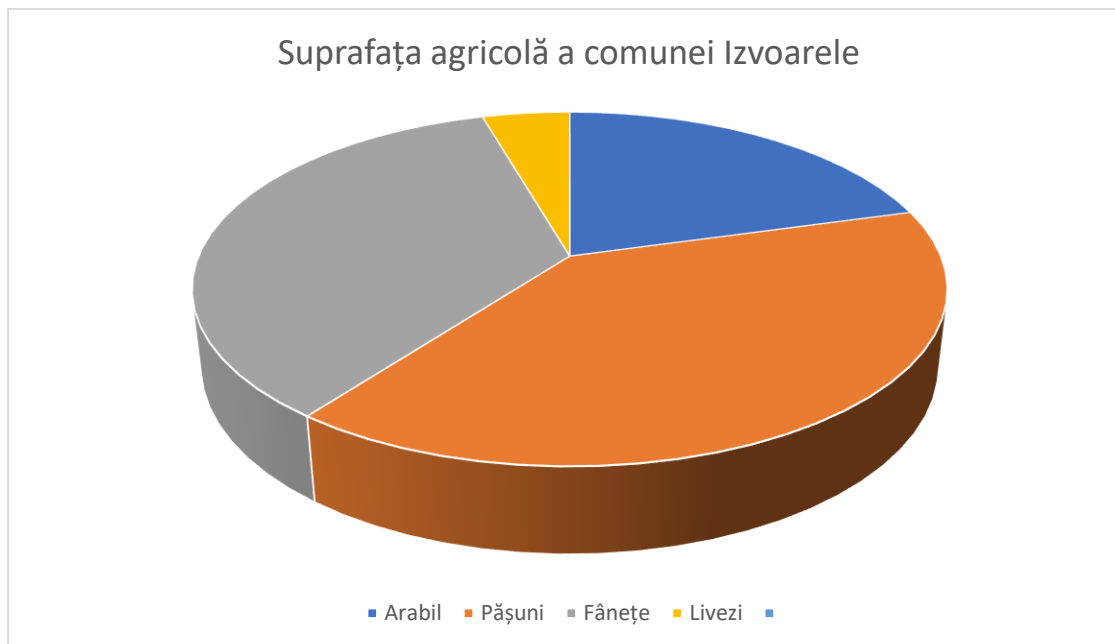
Suprafața totală a comunei Izvoarele este de 7501 hectare, din care 2506 hectare o reprezintă suprafața agricolă, iar cea forestieră 4155 hectare.

Situația utilizării teritoriului agricol este următoarea:

### **Suprafața agricolă, pe categorii, a comunei Izvoarele**

Categorie teren	Suprafață (ha)	% din total agricol
Total suprafață	2506	100
Teren arabil	518	20.67
Pășuni	993	39.62
Fânețe	883	35.24
Livezi	112	4.47

Livezile dețin, așadar, cea mai mică pondere – de 4.47% - în totalul suprafeței agricole, în timp ce suprafața ocupată de pășuni are cea mai mare pondere – 39,62% din total. Datele arată că Izvoarele este sub media terenurilor agricole la nivelul județului Prahova, care acoperă aproximativ 34 % din suprafața sa totală.



### ***Rețeaua hidrografică***

Rețeaua hidrografică a zonei din care face parte și Izvoarele este reprezentată prin bazinul hidrografic al Teleajenului. Acesta străbate comuna din direcția nord spre sud.

Râul depune în continuare material aluvionar fin și mediu grosier în interiorul meandrelor pe care le formează. Pe lângă acești afluenți pârâul mai colectează apele din precipitații printr-o serie de viroage cu caracter torential, comuna fiind străbătută de râul Crasna, cel mai mare afluent al Teleajenului, pe direcția nord-vest sud-est, urmărind practic direcția de curgere a apelor de suprafață.. Crasna izvorăște de sub vârful Radila iar principalul său afluent Crăsnuța, de sub vârful Sf. Ilie.

Apele subterane sunt reprezentate prin pânze freatice discontinue, care apar la suprafață prin fântâni. Nivelul apei freatice se află la 1 – 3 m adâncime în zona de luncă și la 4 – 10 m în zona teraselor inferioare. Se remarcă râul Izvoarele, cel mai mare afluent al Teleajenului, care are o lungime de peste 36 km (11,92 km pe teritoriul comunei) și un bazin hidrografic de 215 kmp (38,82 kmp pe teritoriul comunei). Izvoarele își are izvoarele în munții Radila Mare (Grohotiș), la altitudinea de 1440 m.



În anotimpul secetos, unele fântâni seacă, ceea ce arată că apele freatice sunt influențate de precipitații.

Rețeaua hidrografică subterană din perimetrul comunei este cantonată în depozitele aluvionare montane și în depozitele de pietrișuri din baza teraselor sau conurilor de dejecție. Spălarea în suprafață este prezentată mai ales pe versanții mai înclinați. Pe mai toți versanții și în special în bazinele de recepție ale versanților și pâraielor, pe versanții înclinați apar frecvente alunecări de teren. În ultimii ani, cu ploi abundente, au fost reactivate vechi alunecări de teren în bazinul Crasnei precum și pe versanții dealului Cetățuia și au apărut altele noi, dând un aspect haotic reliefului.

### ***Clima***

Din punct de vedere climatic, localitatea se încadrează în regiunea cu climă temperat - continental, caracterizat prin următoarele valori:

Regimul temperaturilor:

- temperatura medie anuală: -5,9 C
- temperatura maximă absolută: +32 C
- temperatura minimă absolută: - 27 C

Adâncimea maximă de îngheț: 0,85 metri

Regimul precipitațiilor:

- Cantitatea de precipitații medii multianuale, măsurate într-o perioadă de zece ani, este cuprinsă între 800 – 1000 mm.

Regimul vânturilor:

- vânturile dominante bat din direcțiile NE și N
- intensitatea medie a vânturilor 2-3 grade pe scara Beaufort

### **Solul:**

Solurile specifice zonei teritoriului Izvoarele sunt rezultatul interacțiunii și interdependenței factorilor de solidificare: climă, relief, rocă parentală, vegetație etc.

Teritoriul comunei cuprinde o gamă variată de soluri ce s-au format în condiții diferite de relief, vegetație și rocă parentală, cu însușiri și caracteristici distincte fiecărei unități de sol în parte.

Zona deluroasă Izvoarele este formată la suprafață din roci moi:

- argile;
- marne;
- luturi și nisipuri;

care alternează cu marne și gresii conglomerate.

Această diversitate mare de roci, unele dintre ele rezistente la eroziune și umectate, favorizează împreună cu ceilalți factori de stabilitate, apariția alunecărilor de teren.

Din punct de vedere pedologic întâlnim:

pseudorendzine

- sol brun argiloiluvial
- sol brun luvic
- sol brun eumezobazic
- litosol
- regosol
- protosol aluvial
- erodisol
- coluvisol

În lunca râului apar aluviuni.

### **Flora și fauna**

Vegetația este reprezentată, pe vârfurile munților, de vegetație de pajiști și tufișuri pine, iar la altitudini mai joase pădurile de fag sunt înlocuite cu unele mixte alcătuite de fag, molid și brad. Dealurile subcarpatice sunt acoperite cu petice de pădure de fag în alternanță cu gorun și alte specii de foioase. Luncile sunt acoperite cu răchitișuri presărate cu petice de păduri de anin.

Fauna este variată. În peisajele alpine viețuiesc numeroase insecte, specii de melci, șopârle etc. Pădurile sunt populate de urși, lupi, cerbi, căprioare, jderi. Întâlnim numeroase specii de păsări: cocoșul de munte, ciocănitorea, mierla, buha.

### **Resurse naturale**

Principalele resurse naturale ale subsolului regăsite în comună sunt gazele naturale, nisipurile, pietrișurile, bolovănișurile din Lunca Teleajenului, hume, piatră.

O resursă naturală deosebită este pădurea de unde se obțin lemne utilizate pentru construirea de locuințe și unelte, pentru foc și pentru industrializare.

### **Repere istorice**

În urma cercetărilor întreprinse în zonă, arheologul și istoricul Ion Nestor, împreună cu istoriograful ploieștean Gh. Petrescu-Sava (Zagoritz), semnalau urmele unei cetăți geto-dacice la Homorâciu, într-un articol publicat în „*Revista de preistorie și antichități naționale*” (nr. 2-4/1940, p. 74-76 și 86-88), pe care o datează ca existând prin sec. II-I î.d.H.

Urmează o perioadă albă în istoria zonei. Prima atestare documentară cunoscută dar și aceea nesigură, este din 1474 și o datorăm cronicarului moldav Grigore Ureche: „*Cându au luat Ștefan Vodă cetatea Teleajenului și cându s-au bătut cu Țăpăluș și cu ungurii, mai apoi și cu Basarabă, leat 6982 octomvrie 1.*”

*Au luat Ștefan Vodă cetatea Teleajenului și au tăiat capetele pârclabilor și muierilor le-au robitu și mulți țișani au luat și cetatea au ars-o*” (Letopisețul Țării Moldovei, ed. îngr., studiu introd., indice și glosar de P. P. Panaitescu, ESPLA, Buc., 1955, p. 91; Idem, texte stabilite, studiu introd., note și glosar de Liviu Onu, Ed. Șt., Buc., 1967, p. 96).

Dar cronicarul uită să ne spună unde era situată această cetate. Am apelat la cronicarul muntean Radu Popescu dar acesta nici nu pomenește cetatea și lupta petrecută aici (*Istoriile domnilor Țărâi Rumânești*, Cronicari munteni, 2, ed. Îngr. de Mihail Gregorian, BPT – 1205, Ed. Minerva, Buc., 1984), ca de altfel nici *Letopisețul cantacuzinesc 1290-1688* (publicat și adnotat de N. Simache și TR. Cristescu). De aceea, mulți cercetători și-au pus întrebarea firească: unde era așezată această cetate? Și aproape fiecare s-a îndreptat spre o altă pistă. Vom încerca de aceea o trecere cronologică în revistă, fugitivă desigur, a acestor presupuneri, pentru a avea o oglindă clară asupra faptului.

Fără a face precizări, sau a semnală noi documente care să îi sprijine ipoteza, N. Iorga biziindu-se mai mult pe intuiția sa de istoric consemna între monumentele din prima jumătate a sec. XV, această cetate pe care o situa „*în jurul Vălenilor de Munte*” (N. Iorga, Documente de pe Valea Teleajenului, Tip. Datina românească, V.d.M., 1925, p. III) și care pare a face parte,

după alți autori, din șirul de construcții militare ridicate de Vlad Țepeș (*Scurtă istorie a artelor plastice în R.P.R.*, vol. I, Ed. Acad., Buc., 1957, p. 79).

După unii autori, cetatea ar fi localizată, cu probabilitate, la Drajna (O.G. Lecca, DIAGR, p. 519), după alții pe Teleajen în jos, „*desigur nu departe de Bucov, destinată să apere drumul mare spre Moldova. Tocmai de aceea a pus Ștefan cel Mare să fie distrusă această cetate care îi stătea în cale*” (P.P. Panaitescu, *Ștefan cel Mare și orașul București*, Studii, an XII, nr. 5/1959, p. 16-17). Există și o localizare în zona Boldești-Scăieni „*în regiunea unde vechiul drum care venea din Moldova, de-a lungul podgoriei sau pe sub deal, atinge râul Teleajen*” (Constantin G. Giurescu, *Probleme controversate în istoriografia română*, Ed. Albatros, Buc., 1977, p. 155-157). Numai că „*vechiul drum care vedea din Moldova*” nu urma podgoriile și nu se îndrepta spre Bucov sau Boldești-Scăieni, ci spre Gherghița. De aici și supoziția unora care nu exclude posibilitatea existenței fortificației unde va nu „*chiar pe Teleajen, ci în apropierea confluenței acestuia cu Prahova*” (Gheorghe I. Cantacuzino, *Cetăți medievale din Țara Românească (sec. XIII-XVI)*, Ed. Șt. și encicloped., Buc., 1981, p. 76).

Alte cercetări însă, bazate pe urme arheologice, o situează la Homorâciu-Izvoarele, unde se află ruinele cetății Teleajena (Lista..., 1956, p. 10; Nicolae Stoicescu, *Bibliografia...*, I, vol. 2, p. 631), deci și în concordanță cu vederile lui N. Iorga.

Se știe apoi că, în toamna lui 1602, Radu Șerban se hotărâse să se retragă din fața oștilor lui Simion Movilă și Gazi Ghirai pentru a da lupta decisivă, în 13-14 septembrie, la Ogretin – Teișani, așadar în preajma Izvoarelor. De ce aici? Pentru că aici își putea sigura o cale de eventuală retragere în munți, sau chiar dincolo de munți, pe un drum de plai, necunoscut până atunci, pe care i-ar fi permis observarea permanentă a dușmanului, bazat pe principiul: „*cine domină culmile, controlează și văile*”, fără a mai pune în calcul faptul că celelalte căi de retragere (spre pasul Bratocea, sau cel al Buzăului) erau în spatele inamicului. Rezultatul confruntării dintre Stroe Buzescu și ginerele hanului Ghirai nu a mai făcut necesară recurgerea la drumul ascuns, cunoscut doar de cei din tabăra lui Radu Șerban, care îl va folosi însă nouă ani mai târziu pentru a trece munții și a-l înfrunța pe principele transilvan „*Gabriel Bathory aflat atunci cu trupele în jurul Brașovului*”. După cum singur mărturisește „*ut celeritate nostra dolum et fraudem hostia communis antevertamus.../ne vom da silința ca prin iuțea noastră să luăm înaintea vicleniei și înșelăciunii dușmanului...*” (Andrei Veress, *Documente privitoare la istoria Ardealului, Moldovei și Țării Românești (1607-1613)*).

La începutul verii lui 1611, Radu Șerban, venind cu oastea dintre Buzău, prin valea Zeletinului și pătrunzând prin acel drum de plai ce-i poartă numele, adăsta să emită un hrisov, prin care îi certifica logofătului Radu Cocorăscu din Cocorăști Grind, posesia moșiei Cuciu „*unde am fost făcut domnia mea palanga (întăritură cu pari înfipti în pământ – n.n.) Gherghiței, document „scris la Teleajănu la sat Scheulești, luna iunie 26 zile văleat 7119*” (DIR, XVII, vol. 2, p. 11). A urmat apoi parcurgerea aceluia drum istoric pentru a-și trece oastea în Transilvania, unde apărea la Săcele. Pentru a-l surprinde pe Bathory, nu se îndreaptă spre el prin Timiș-Dârste și nici prin Râșnov, ci, spre stupoarea acestuia, îl atacă din spate venind

dinspre Bran-Rucăr (Ioachim Crăciun, Biruința lui Radu Șerban la Brașov, în *„Amintirea lui Constantin Giurescu la douăzeci și cinci de ani de la moartea lui”*, Buc., 1944, p. 108).

De fapt, în cazul de față, nu ne interesează că, în 1611, Radu Șerban se afla în Schiulești, adică în comuna Izvoarele, pe un drum cunoscut doar de localnici și care nu figura pe nici o hartă a vremii. El va fi marcat în hărțile austriece abia după trecerea a încă aproape două veacuri, prin 1791. Astfel, hărțile austriece 1003-D, XXVII – 6 din anii 1790-1791, *„planșa 78, în stânga are trasat la nord de „V. Szlanik” (Slănic), satul „Skuilstie” (Schiulești) de la care începe „B. Szerban Vodă” (Plaiul Șerban Vodă), plai ce continuă în planșa 68 dreapta, scriind „Plai a lui Șerban Vodă”*. Deci, după 180 de ani de la lupta de la Brașov, localnicii îi spuneau: Plaiul Șerban Vodă, vechile denumiri de Plaiul Oilor, Plaiul Munților sau chiar Drumul Buților fiind rămase numai în amintirile bătrânilor. Este primul document cunoscut în care se scrie numele plaiului Șerban Vodă (C. Săvulescu E Fiap, Drumul istoric ascuns de pe plaiul Șerban Vodă, Fotografia-buletin intern, nr. 120 (serie nouă nr. 78) din nov.-dec. 1977, extras, nenumerotat).

Cam în aceeași epocă, istoricul de origine greacă, Dionisie Fotino (1769-1821), cel de al doilea secretar al lui Ioan Caragea, în lucrarea sa *„Istoria generală a Daciei sau a Transilvaniei, Țerei Muntenesti și a Moldovei”* (trad. De G. Sion, vol. III, Buc., 1859, p. 153), menționa că una din cele șapte poteci ale *„Plaiului despre Buzău”* din fostul județ Saac (Săcueni), care se strecura printre munți în Transilvania trecea tocmai prin Plaiul Mare (Șerban Vodă), care cădea în paza plăieșilor din Izvoarele (ca și a potecii Teleajenului), fiind una din căile cele mai scurte și deci mai operative.

Secolul al XVIII-lea este ceva mai darnic în documente. Astfel, la 29 aprilie 1702 hotărnicia moșiei Teișanilor, întocmită de 12 boieri numiți de C. Brâncoveanu, menționează printre altele că *„s-au tras moșia din hotarul Hoorâciului desore Teleajen, pă câmp până în...”* (O. D. Brezeanu, I. Jercan, N. I. Simache și M. Vulpescu, *File de istorie din trecutul comunei Teișani*, Colecția de documente Dumitru I Brezeanu-Teișani, Muz. Ist. Ph., I.P. Tiparul, Buc., f.a., p. 100).

Un document care să ateste însuși satul Izvoarele ne este cunoscut abia din 1718 dec. 21, când dintr-un zăpis aflăm că Dumitra, femeia lui Radu Pistri ot Cerașu, vânduse logofătului Albu sin (fiul) *„vătafului ot Izvoară za plai Micleș”*, *„moșia din ocina Cerașului fiind noi datori dumnealui bani pi oi și nedându-se bani la soroc”* (Eleonora Alexiu, *Documente de pe Valea Teleajenului din arhiva dlui Gh. I. Cereșanu*, cu o prefață de N. Iorga, Tip. Bucovina, I. E. Totouțiu, Buc., 1939, p. 25).

Apoi documentele se derulează unul după altul :

- La 25 dec. 1759, într-un zăpis de vânzare, prin care un oarecare Iane Mușcelian vindea vătafului Iane moșia sa în contul unei datorii neachitate, printre martorii care asistaseră la tranzacție semnau și doi locuitori *„ot Isoară”*: Stan Dinu, iar cel de-al doilea, rămas necunoscut nouă, întrucât documentul cu pricina este rupt chiar în locul semnăturii sale (O. D. Brezeanu... *File de istorie*..., p. 113).

- Prin 1772 „*moșnenii teișani*” cu plângere (se) jeluiau cinstitei Judecătorii (de Saac) pentru d. Licsandru sin polcovnicu Soare ot Văleni, că numitul **“având de la moșii noștri o cumpărătoare de moșie în hotarul despre Homorâciu, i stânjeni 30 scurți cu semnele lor și 16 cu alt zapis tot alături de acest hotar de moșie ni s-au cotropit de pomenitul...”** (Ibidem, p. 114).

- Din 1 ianuarie 1773, cunoaștem un „*zapis de schimb*” între Gheorghe căpitan Dordul și vărul său Iane Dragul, primul cedând muntele Șuvița Benii în schimbul părții de moșie din Homorâciu a celuiilalt (Ibidem, p. 115), pentru ca la 2 septembrie a aceluiași an, un alt zapis să consfințească acest schimb (Ibidem, p. 115-116).

- La 25 febr. 1789 descoperim un „*zapis de vânzare*” între Ioan sin Chirița ot Teișani i Megioșești și Andrei bogasierul din Văleni pentru o moșie „*pă Valea lui Dragomir partea despre Homorâciu, lungu moșii, din apa Slănicului despre soare apune, până în apa Teleajenului, despre soare răsare, iar latul den cap până în cap – câte stânjeni 25...*” (Ibidem, p. 118-119).

- Aflăm dintr-o carte de hotărnicie, datată pe 15 august 1798, hotarele moșiei mănăstirii Văleni, dar bazată pe o hotărnicie mai veche, din leat 7237 (adică 1729), **“dacă trăsura (trăsătura – n.n.). I-a la capul moșiei de către Teleajen, din hotarul moșiei ce se cheamă Homorâciul, drept în jos până la piatra ce am pus-o în malul Teleajenului și în protiva/sic/cârciumii m-rii, ce au căzut cârciuna tot pe moșia m-rii”** (Ibidem, p. 126).

- Dintr-un înscris, datat 10 sept. 1814, rezultă că vânzătorul Ion Chitoiu ot Teișani, înstrăina lui Stan Turcu printre altele mai mulți snjeni pe care-i avea dintr-un schimb ce-l făcuse mai de mult cu „*Jordache zet Miclea Vătafu(ul) ot Homorâciu, ce s-au numit ai Ghindoiului*” (Ibidem, p. 137).

- Iar dintr-o „foiță” cu datoriile ce le aveau diverși cetățeni față de Dinu Arnăutu din Teișani, la 28 aprilie 1826, figurează printre alții, Niță al Biți (?) ot Homorâciu, precum și Balea Dinu ot Schiulești și Mihail minciună ot Schioulești (Ibidem, p. 180). Același Dinu Arnăutu, șapte ani mai târziu (10 nov. 1833) își făcea *diata* „*fiind bolnav și temându-mă de sfârșitul vieții (...) la mâna soției mele anume Ilinca și la feciorii mei, anume Ilie și Miclea*”, prin care aceștia moșteneau printre altele și niște taleri de la același Balea ot Schiulești căruia îi dăduse „*ca să-mi facă niște colaci de dârstă (piuă – n.n.) și-mi este bun dator*” (Ibidem, p. 190).

- N-am mai aminti decât „*foaia de zestre a lui Vasile, fiul lui Ioniță sin popa Constandin*” din 4 ghenarie 1837 unde se prevăd și „*două pogoane și jumătate la Malul Vânăț...*” (Ibidem, p. 198), o diată scrisă de preotul Radu Duhovnicu ot Homorâciu, la 25 sept. 1841, pentru Constandin Arnăutu din Teișani și fiii săi Mihail și Ilie, în fața preotului Marcu Duh(ovnicu) Brevoescu din Văleni, a preotului Vasile și a încă patru martori (Ibidem, p. 213-215) și confirmată de vâtaful de aprozi al Jud. Saac (Ibidem, p. 215) și o alta scrisă de același preot, la 18 apr. 1844, petru Stan Turcu și cei trei fii ai săi (Ibidem, p. 218-219).

- Din 20 nov. 1844 cunoaștem un „*înscris de luare cu arendă a unui fierăstrău*” de la marele pitar Nicolae Homoriceanu „*pentru un vad de fierăstrău după proprietatea*

*devălmășească (obștenească – n.n.) din moșia Izvoarele, de către Dinu sin Ene Botea ot satul Izvoară, ce mă aflu și devălmăș, platnic”* și alți doi tovarăși, înscris parafat cu pecetea satului Izvoarele (cu trei brazi – n.n.) sub nr. 113 (Idem, Documente de pe Valea Teleajenului, Colecția de documente Dumitru I. Brezeanu-Teișani, Muz. Ist. Ph., I. P. Tiparul, Buc., f.a., p. 148-149) și un altul din 16 ian. 1848, prin care 17 moșeni din Izvoare cad la învoială cu același pitar să-i transporte urgent 150.000 bucăți șindrilă de la Slon la București în contul a 90 brazi tăiați din partea sa de pădure din *Izvoare „fără de voia și știrea sa, înscris pecetluit cu aceeași parafă”* (Ibidem, p. 155).

- La 3 ian. 1860, Sfatul satului Homorâciu Pământeni legalizează sub nr. 1000 o foaie de zestre pentru Sultana, fiica lui Ghiță Anghel Morcov (strămoși ai actorului Sandu Teleajen) din Homorâciu (File de istorie..., p. 276-277), iar la 28 nov. 1860 Consiliul comunei Izvoarele certifică zăpăsul localnicului Dinu Stanciu pentru o datorie din 1856 către Nicolae Homoriceanu pentru *„iarba ce am luat (...) din fețele Crasnei hotarul Izvoarele”* (Documente..., p. 169-170). DTSR menționează comuna (care avea în subordine și satul Costeni), dar și mănăstirea Izvoare (fostă Crasna), precum și drumul prin Plaiul Mare spre Transilvania.

- Documentele ne mai semnaleză că în primăvara lui 1888 între locuitorii din Homorâciu și cei din Teișani începe o gâlceavă serioasă, primii încercând să-i oprească pe ceilalți să muncească pământul luat în arendă în comuna lor, așa încât să nu ia amploare răscoalelor țărănești ce începuseră să-și facă locul și în Prahova, a fost nevoie de intervenția unui pluton de călărași, astfel că proaspărul prefect de Prahova, C. Vlahuți (apr.-sept. 1888) putea să înștiințeze Ministerul Justiției, la 12/24 apr., că ordinea a fost reinstaurată. (*Documente și mărturii privind răscoala țărănilor din 1888*, Ed. Acad., Buc., 1950, p. 175). DGJPh specifică aceeași situație administrativ-teritorială, precizând că denumirea i se trage de la multe izvoare existente. De asemenea, se indică faptul că în 1864 fuseseră împroprietăriți 70 de țărani.

- În perioada interbelică, comuna Izvoarele, mai avea în subordine satele: Chirițești și Costeni, iar comuna Homorâciu, satele: Cernești, Homorâciu Ungureni, Malu Vânat și Schiulești.

- După al II-lea război mondial, ambele comune au aparținut de raionul Teleajen, până când prin HCM 1116/1968 comuna a căpătat actuala conformație administrativ-teritorială.

- În perioada „sistematizării” ceaușiste, satele Cernești și Chirițești fuseseră propuse pentru dezafectare, iar prin decizia nr. 275/29 mai 1989 a Comitetului executiv al Consiliului popular al jud. Ph., satul Malul Vânat dispăruse (Buletin oficial al Cons. Pop.al jud. Ph., nr. 1/1989, p. 16). Cum Legea nr. 2/1989 în baza căreia fusese emisă decizia amintită a fost abrogată în 1990, totul a revenit la normal.

### *Monumente istorice*

În comuna Izvoarele se află trei monumente istorice de arhitectură de interes național:

1. Biserica „Adormirea Maicii Domnului” (1743–1744, cu absidele laterale construite în 1877) din satul Homorâciu;
2. Biserica „Sfinții Voievozi” (1854) din Izvoarele;
3. Schitul Crasna (începutul secolului al XVIII-lea, 1824–1828) din satul Schiulești, ansamblu format din biserica „Sfinții Împărați Constantin și Elena”, turnul-clopotniță și o fântână.

În rest, alte unsprezece obiective din comună sunt incluse în lista monumentelor istorice din județul Prahova ca monumente de interes local. Unul este un sit arheologic, așezarea fortificată din Epoca Bronzului (cultura Monteoru), aflată „la Cetățuie”, în zona satului Cernești. Celelalte zece sunt clasificate ca monumente de arhitectură: casele Anghel Ciocea, Alexandru Ciurilă și Gheorghe O. Ene (sfârșitul secolului al XIX-lea), casa Dumitru Ionescu (prima jumătate a secolului al XIX-lea, astăzi Muzeu Sătesc), toate patru din Homorâciu; ruinele conacului Nae Gaftoi (sfârșitul secolului al XIX-lea); casele Eufrosina Săcuiu (1898), Constantin N. Manolică (începutul secolului al XX-lea), Maria Ciobanu (sfârșitul secolului al XIX-lea), Sevasta Zărână și Ana Onea (începutul secolului al XX-lea), ultimele șase din satul Izvoarele.

### *Infrastructura în comuna Izvoarele*

#### *Infrastructura rutieră*

Arterele principale de circulație ce tranzitează teritoriul administrativ al comunei Izvoarele sunt:

- DN 1A (București – Ploiesti - Brașov);
- . DJ 102.

Comuna este traversată de linia ferată 306 Ploiești – Măneciu pe o lungime de aproximativ 8 km, localitatea fiind deservită și de stațiile de cale ferată Homorâciu și Izvoarele.

Izvoarele se află poziționată în apropiere de orașe importante, ceea ce îi sporește potențialul:

- Ploiești - 45 km;
- Plopeni - 30 km;
- Vălenii de Munte - 15 km;



**STRATEGIA DE DEZVOLTARE DURABILĂ A COMUNEI IZVOARELE – JUDEȚUL PRAHOVA**

- Slănic - 15 km.

Lungimea totală a drumurilor locale și comunale este de 54,64 km dintre care, la finalul anului 2021, 35,13 km sunt drumuri asfaltate și betonate, iar 19,51 km drumuri nemodernizate (aproximativ 17 km pietruite și restul de pământ).

**Starea infrastructurii rutiere pe satele componente**

<b>Denumire sat</b>	<b>Rețea stradală (km)</b>	<b>Drum asfaltat (km)</b>	<b>Drum betonat (km)</b>	<b>Drum pietruit (km)</b>	<b>Drum pământ (km)</b>
<b>Izvoarele</b>	21,018	10,289	0,997	7,199	2,533
<b>Schiulești</b>	9,324	5,540	1,030	2,754	-
<b>Homorâciu</b>	12,240	8,771	1,520	1,949	-
<b>Malu Vână</b>	7,590	4,085	1,844	1,661	-
<b>Cernești</b>	3,162	1,010	-	2,152	-
<b>Chirițești</b>	1,305	-	-	1,305	-
<b>Totaluri</b>	<b>54,64</b>	<b>29,695</b>	<b>5,391</b>	<b>17,020</b>	<b>2,533</b>

### ***Rețele de telecomunicații, comunicații date și Internet***

Infrastructura de telecomunicații din comuna Izvoarele este bine dezvoltată. În ultimii ani domeniul telecomunicațiilor a cunoscut un ritm accelerat de dezvoltare, aspect care se datorează în principal apariției și promovării unor produse și servicii noi și a diversificării celor existente. Cea mai mare rată de dezvoltare s-a înregistrat în domeniul serviciilor de internet și al telefoniei mobile. Cu toate acestea, potențialul în domeniul telecomunicațiilor este încă departe de a fi epuizat.

În prezent, operatorii de telecomunicații sunt Orange, Telekom și Digi, dar și Vodafone. Se asigură 4G, 3G, 2G și H, voce și video, abonamente de televiziune și internet, prin fibră sau WI-FI.

La nivelul comunei, toate satele, școlile, grădinițele, cabinetele medicale și primăria au acces la conexiuni de Internet.

### ***Infrastructura tehnico-edilitară a comunei Izvoarele***

#### **Alimentarea cu apă potabilă**

Alimentarea cu apă a Comunei Izvoarele, se face din mai multe surse:

- Pentru satele Izvoarele și Schiulești, din captare și tratare în partea superioară a pârâului Crasna și în proprietatea Consiliului Județean, exploatarea ei fiind realizată de către S.C. Hidro Prahova S.A. în calitate de operator Regional. Pentru satul Izvoarele există sursă alternativă - Barajul Măneciu.

-Pentru satele Homorâciu și Malu Vânăț, alimentarea cu apă se face prin captarea unor izvoare de pe raza localității, dar și din Barajul Măneciu.

-Pentru satele Cernești și Chiriștești, alimentarea cu apă se face din Stația de Tratare Măneciu din conducta de transport apă potabilă aflată în administrarea S.C. Hidro Prahova S.A.

Din totalul de 2184 gospodării, în Comuna Izvoarele sunt branșate la rețeaua de alimentare cu apă un număr de 2178. Dintre acestea, aproximativ șase nu sunt branșate din cauza inexistenței rețelei de distribuție, autoritatea locală urmând să depună toate eforturile pentru remedierea acestei situații.

## STRATEGIA DE DEZVOLTARE DURABILĂ A COMUNEI IZVOARELE – JUDEȚUL PRAHOVA

Lungimea totală a rețelei de alimentare cu apă este de 43,78 km și este dispusă astfel:

Satul	Lungimea rețelei de distribuție (km)	Numărul gospodăriilor racordate la rețea
Izvoarele	13,47	713
Schiulești	6,78	430
Homorâciu	13,28	640
Malu Vânăț	5,37	290
Cernești	3,98	49
Chirițești	0,90	19

### **Alimentarea cu energie electrică**

Gospodăriile, instituțiile și societățile comerciale sunt racordate în procent de 100% la rețeaua de distribuție a energiei electrice.

Alimentarea cu energie electrică a comunei se face cu o rețea de distribuție de medie tensiune (LEA 20 KV), majoritar aerian.

Iluminatul public (stradal) acoperă peste 95% din drumurile comunale și, începând cu anul 2019, o dată cu înființarea serviciului de iluminat public, acesta a început să beneficieze de modernizări în toate cele șase sate ale comunei.

Operatorul de energie electrică din comună este S.C. Electrica Nord Muntenia S.A. – SDEE Ploiești.

### **Alimentarea cu gaze**

În prezent locuitorii comunei nu beneficiază de rețeaua de alimentare cu gaz metan. Consiliul local are în plan pentru perioada următoare realizarea acesteia până la acoperirea întregului necesar.

### **Canalizare**

**Rețeaua de canalizare** are o lungime totală de 11,304 km și beneficiază de serviciile a două stații de epurare localizate în satele Izvoarele și Schiulești.

### **Salubritatea**

În prezent, salubritatea este efectuată de S.C. Rosal Grup S.R.L. , în baza apartenenței la ADI Managementul Deșeuri. În anul 2020, existau 1810 abonați, deservind 3667 persoane din totalul de 5372 de locuitori ai comunei.

### **Gospodării și locuințe**

La nivelul comunei Izvoarele, conform datelor statistice actualizate, numărul locuințelor însuma la finele anului 2020 - 2736 de gospodării (proprietăți private) în creștere față de anul 2019 când existau 2728.

### ***Infrastructura educațională în comuna Izvoarele***

În comuna Izvoarele funcționează:

- cinci școli, care își desfășoară activitățile în săli de clasă moderne, laboratoare, o sală de sport, o bibliotecă și două terenuri de sport Izvoarele și Homorâciu .
- patru grădinițe cu un total de nouă săli de clasă dotate corespunzător.

Clădirile sunt asigurate cu utilitățile necesare, majoritatea având încălzire centrală controlată cu combustibil solid, dispun de grupuri sanitare moderne și au autorizații de funcționare eliberate în condiții legale .

## STRATEGIA DE DEZVOLTARE DURABILĂ A COMUNEI IZVOARELE – JUDEȚUL PRAHOVA

Populația școlară este următoarea:

### Populație școlară în comuna Izvoarele

Denumire	2018	2019	2020
Grădiniță	160	143	138
Ciclu primar	276	263	255
Ciclu gimnazial	244	258	212

Numărul copiilor care merg la grădiniță suferă oscilații în perioada analizată, în anul 2020 atingând un minimum față de ceilalți doi ani ce au fost constanți. Același fenomen se poate observa și în cazul elevilor înscriși în ciclul primar.

Numărul copiilor din ciclul gimnazial are o scădere majoră în anul 2020, acesta diminuându-se cu 17%. Per total se observă o scădere de la an la an a populației școlare, fapt cauzat de o rată a natalității scăzute și plecarea tinerilor în mediul urban sau peste hotare, fenomen întâlnit în toate localitățile din mediul rural.

În ceea ce privește ponderea elevilor în populația comunei, aceasta a continuat să scadă, singura creștere fiind înregistrată în 2019 doar în cazul ciclului gimnazial.

### Ponderea elevilor în populația comunei Izvoarele

Denumire	2018	2019	2020
Grădiniță	2,43%	2,19%	2,14%
Ciclu primar	4,19%	4,04%	3,95%
Ciclu gimnazial	3,71%	3,96%	3,28%

Din toți copiii care urmează o formă de învățământ în cadrul comunei Izvoarele, cea mai mare pondere au avut-o cei care urmează învățământul primar, urmată de ciclul gimnazial.

Situația personalului didactic

	2018	2019	2020
Învățăământ preșcolar	8	8	8
Învățăământ primar	16	16	17
Învățăământ gimnazial	22	18	24

Per ansamblu, numărul cadrelor didactice din comuna Izvoarele a rămas constant în toți cei trei ani analizați, suferind mici fluctuații în cazul personalului gimnazial.

Evoluția numărului sălilor de clasă în comuna Izvoarele:

	2018	2019	2020
Săli de clasă și cabinete școlare	34	32	33
Laboratoare școlare	3	4	3
Total PC	50	48	60

Numărul sălilor de clasă și a laboratoarelor școlare a fost stabil în intervalul analizat. Se observă o creștere a numărului de calculatoare cu care sunt dotate instituțiile de învățământ, de unde reiese faptul că Primăria a investit în dotarea acestora în anul 2020.

Biblioteci în comuna Izvoarele

Conform datelor înregistrate la INSSE, în comună funcționează patru biblioteci dintre care una este publică.

### **Infrastructura sanitară**

Infrastructura sanitară a comunei este una dezvoltată în comparație cu alte localități ale județului, locuitorii dispunând de îngrijire medicală, stomatologică și de acces facil la produse farmaceutice, nefiind necesară deplasarea acestora în alte localități.

#### Unitățile sanitare din comuna Izvoarele pe categorii

	2018	2019	2020
Cabinete medicale de familie	3	3	2
Cabinete stomatologice	1	1	1
Farmacii	3	1	3
Puncte farmaceutice	1	1	1

#### Personalul medico-sanitar pe categorii

	2018	2019	2020
Medici de familie	3	3	3
Stomatologi	1	1	1
Farmaciiști	1	1	3
Personal sanitar mediu	6	13	15

În ceea ce privește numărul de persoane ce revin la o unitate sanitară, în comuna Izvoarele revin mai puține decât numărul de persoane ce revin la un cabinet medical la nivelul județului, ceea ce înseamnă că în comună infrastructura sanitară este bine pusă la punct.

### **Infrastructura socială și de cultură**

În comună există două cămine culturale, unul în satul Izvoarele și cel de-al doilea în Homorâciu, trei săli de festivități – Izvoarele, Homorâciu și Schiulelăști, o bază sportivă în Schiulești și un muzeu sătesc în satul Homorâciu.

Pe lângă toate acestea, mai putem vorbi și despre așezămintele de cult religios, de care dispune comuna și anume:

- Biserica Veche din Izvoarele, ridicată în 1801 pe domeniul moșnenilor Izvorani și refăcută în 1854 de spătarul Mihail Cantacuzino. Cunoscută și ca biserica parohială cu Hramul „Sf. Voievozi Mihail și Gavriil”, aceasta a avut, la început, numai o turlă și purta hramul Adormirii Maicii Domnului. Din primele picturi se mai păstrează scenele religioase de sub streșini și care țin de pridvor.
- Biserica Nouă, având hramul „Izvorul Tămăduirii” este amplasată la drumul național 1A, calea care străbate satul Izvoarele de la sud la nord. Biserica nouă este un edificiu mareț și reprezintă nu numai pentru Izvoarele o inimă de credință care face să bată în pieptul fiecăruia mai multă putere și căldură atunci când credincioșii se află mai mulți laolaltă; este de fapt, un mareț monument de arhitectură religioasă. Numită și catedrala Plaiurilor, aceasta a fost construită în perioada 2 august 1931 – 1940, atunci sfințindu-se și temelii. Mobilierul și sculpturile interioare sunt realizate de localnicul Ion Profirescu în anii 1940 – 1943. La 8 iulie 1945, când a avut loc sfințirea noului lăcaș în ziua Izvorului Tămăduirii, au participat circa zece mii de credincioși, atât localnici, cât și oameni veniți din toate satele învecinate, cinci miniștrii și peste 100 de preoți.
- Biserica Veche din Homorâciu, având hramul „Adormirii Maicii Domnului” este construită din zid masiv, de piatră, cărămidă și sigă, cu pereți groși cu lățimi între 40 cm și 1 m. Acest lăcaș sfânt reprezintă una dintre cele mai vechi tipuri de biserică ridicate de moșneni cu boltire de cărămidă care s-a păstrat până în prezent.
- Biserica de Lemn, din satul Schiulești, ce poartă hramul „Sf. Nicolae”, este atestată documentar în 1833 pe moșia moșnenească. A fost refăcută în 1842, efectuându-se lucrări la structura de zidire.



### **Evenimente culturale cu caracter tradițional:**

Ziua comunei este o tradiție instituită de Consiliul Local în anul 2003. Astfel, în fiecare an, aceasta a reprezentat un prilej de inaugurare a unor investiții, în fiecare sat în care se desfășoară prin rotație . Este considerată a fi o „întâlnire cu fii satului”, ce se caracterizează printr-o serbare câmpenească, cu spectacole cultural – artistice, expoziții de artă tradițională și întreceri sportive. În cadrul acestei festivități, sunt prezentați și onorați înaintea locuitorilor, cei care sunt mai speciali, care duc fală numelui și originilor mai departe.

Alte evenimente locale de interes local :

\* 14 octombrie – Ziua Recoltei – târg tradițional de Sfânta Parascheva și serbări populare în satul Homorâciu; locație: Biserica Homorâciu, Căminul Cultural;

21 iulie – Târg anual de Sfântul Ilie, în satul Izvoarele;

\* 21 mai – hramul Mănăstirii Crasna „Sfinții Împărați Constantin și Elena”, locație: parcare și parcul din Schiulești;

\* anual – la Biserica Izvoarele – hramul Bisericii „Izvorul Tămăduirii”;

\* 15 august – la Căminul Cultural Homorâciu – hramul Bisericii „Adormirii Maicii Domnului”.

### **Instituții publice**

Instituțiile publice din cadrul comunei sunt primăria, consiliul local și poliția.

## **Structura economică a comunei Izvoarele**

Dezvoltarea economică a teritoriului este direct influențată de condițiile geografice, teritoriale, bioclimatice, dar mai important, de condițiile sociale și culturale și de existența unei tradiții economice. Într-o societate din ce în ce mai interconectată, circularea capitalului și concentrarea pe domenii cheie care să faciliteze creșterea economică sunt esențiale. Pe lângă tradiții și obiceiuri locale, care pot constitui la rândul lor o premisă pentru creștere, este importantă înțelegerea rolului instituțiilor și actorilor economici implicați. Analiza comunei Izvoarele va lua în considerare contextul de dezvoltare de la nivelul județului, precum și dezvoltarea localităților limitrofe, în special localitățile situate pe Valea Telejenului, din perspectiva proximității și a caracteristicilor similare. Analiza va corela prin urmare caracteristicile teritoriale și regionale cu cele la nivel local, pentru a putea observa în ce măsură aceste două nivele se influențează și pentru a formula anumite direcții de dezvoltare economică.

Pentru a putea studia îndeaproape mediul economic al așezării este utilă o abordare din două perspective: o perspectivă de ansamblu care include viața economică a zonei în care se situează comuna Izvoarele; o perspectivă detaliată în care sunt analizate caracteristicile celor mai importante unități economice din comună. Mediul natural influențează în mod direct cadrul economic, prin mai mulți factori: tipul de sol și clima influențează agricultura, tradițiile economice influențează comerțul, disponibilitatea resurselor naturale și umane influențează producția și serviciile oferite etc.

Există însă mai mulți factori care influențează dezvoltarea economică, nu numai cei menționați anterior. Dintre acești factori amintim:

- modul de reglementare a mediului de afaceri de către stat și administrația publică, prin taxe, fiscalitate și obligații de conformare din legislație;
- competitivitatea actorilor economici și deschiderea internațională;
- nivelul de inovare al acestor actori și activitatea în domeniul Cercetare Dezvoltare Inovare;
- gradul de echipare și dezvoltare a teritoriului: prin rețele de transport și infrastructură, utilități, energie electrică;
- definirea unui teritoriu competitiv, necesar creșterii economice armonioase.

Dezvoltarea teritorială pentru noua perioadă de programare 2022-2027 pune accent pe legăturile dintre obiectivele tematice și dimensiunea teritorială. Cu alte cuvinte, se promovează conceptul de investiții teritoriale integrate, care să permită combinarea mai multor priorități având ca scop o dezvoltare multi-dimensională și trans-sectorială. De aceea nu mai putem vorbi despre dezvoltare economică în sensul tradițional al conceptului, acela de creștere economică (a fluxului de capital), ci de o dezvoltare economică care să presupună în același timp o evoluție socială, instituțională, culturală etc. Particularitățile geografice sunt importante în acest proces, deoarece setează direcția de acțiune și îndeamnă către o abordare specifică, adaptată contextului teritorial.

Printre potențialele beneficii sunt identificate următoarele:

- rezultate mai bune pentru același volum de investiții publice;
- modificarea raporturilor instituționale între centru și periferia administrativă;
- acțiuni destinate mai multor arii de activitate;
- descoperirea potențialului teritorial și fructificarea acestui potențial.

## STRATEGIA DE DEZVOLTARE DURABILĂ A COMUNEI IZVOARELE – JUDEȚUL PRAHOVA

Pe teritoriul comunei Izvoarele există deja mai multe investiții. Administrația locală promovează un mediu de afaceri prietenos, care să satisfacă exigențele oamenilor de afaceri.

Economia din sectorul agrozootehnic, se desfășoară în gospodăriile populației pe laturi mici, fără aport de tehnologie și resurse materiale deosebite, cu o singură excepție, un P.F. – fermă de animale. Sunt câteva inițiative particulare de accesare fonduri speciale pentru agricultură, pentru utilizarea cu tehnologii moderne, amenajări corespunzătoare normelor europene.

Fermele înscrise în RNE exploatează pasunile comunei prin contractele de închiriere încheiate pentru pasunile alpine și izlazurile comunale, pentru care s-au elaborat și aprobat Amenajările zoopastorale.

### Numărul întreprinderilor active din Comuna Izvoarele pe ultimii 3 ani

Anul	Nr. Întreprinderi active	Cifra afaceri
2018	158	144,979,650 lei
2019	154	139,876,083 lei
2020	167	184,637,852 lei

Anul 2019 suferă o descreștere pe ambele planuri cauzate de pandemia Covid-19 și de restricțiile impuse. În anul 2020, situația economică a comunei are o creștere semnificativă, fiind cea mai mare din perioada analizată.

În cazul numărului salariaților din comună, acesta se prezintă astfel:

Anul	Număr mediu de angajați
2018	540
2019	546
2020	586

În ciuda situației economice din anul 2019, numărul mediu de angajați se află într-o ușoară creștere, culminând în anul 2020 cu o majorare de 7,32%.

Intenția agenților economici de pe teritoriul comunei este de continua să angajeze personal în următoarea perioadă, dorind să-și dezvolte afacerea și a reduce migrația angajaților din mediul rural spre cel urban, lucru ce are un impact major negativ asupra protecției sociale, a sistemului educațional și de sănătate.

### **Surse de finanțare**

Majoritatea surselor de finanțare a agenților economici din comuna Izvoarele sunt din fonduri proprii, acesta fiind cel mai frecvent punct de plecare în cazul afacerilor mici și noi, oferind avantajul unei siguranțe mai mari. O altă sursă de finanțare o reprezintă creditele bancare.

La capitolul accesare fonduri europene, pe teritoriul comunei figurează doi agenți economici mici ce beneficiază de acestea - HOCOLROM SRL și BIOSTAR COSMET SRL.

### **Colaborarea agenților economici cu Primăria**

În urma studiului realizat asupra mediului de afaceri, se evidențiază faptul că agenții economici cu sediul și puncte de lucru în comuna Izvoarele, au un grad ridicat de colaborare cu Primăria. Sprijinul acordat de instituțiile publice de la nivel local și județean este foarte important pentru dezvoltarea economică a mediului rural. De asemenea trebuie menționat că la nivelul Primăriei Izvoarele există un protocol între agenții economici și UAT privind situațiile de urgență.

În cadrul acestuia s-au înscris un număr de șapte agenți economici semnând contracte de colaborare privind punerea la dispoziție de utilaje (ex. buldoexcavator ) precum și produse de minimă existență în situații de calamitate, după cum urmează:

S.C. BOGIRI CONSTRUCT SRL

S.C. RABA CONSTRUCT S.RL

S.C. ELASAN FARM S.R.L

PFA PETRACHE ROMULUS

S.C. LAUSILV COM S.R.L

S.C. ARON S.R.L.

S.C. GIVIROM S.R.L

### **Concluzii**

La nivelul comunei Izvoarele , oamenii din mediul de afaceri consideră că accesul dificil la diferite surse de finanțare (credite/ fonduri externe ) reprezintă principala problemă. Aceștia au nevoie de informare cu privire la oportunitățile de finanțare și de sprijin pentru pregătirea dosarelor pentru obținerea acestora. De asemenea au nevoie de consultanță în domeniul achizițiilor publice și private, identificarea de parteneri de afaceri, studii de piață cu privire la produse și servicii disponibile.

## **POPULAȚIE, RESURSE UMANE ȘI PIAȚA FORȚEI DE MUNCĂ**

La nivelul comunei Izvoarele, conform datelor furnizate de Institutul Național de Statistică, situația populației poate fi sintetizată astfel:

### *Evoluția populației comunei Izvoarele*

	2018	2019	2020
Populația stabilă	6578	6514	6458
din care femei	3274	3249	3224

Numărul populației și implicit cel al femeilor din comună au scăzut anual, ajungând ca în anul 2020, ponderea femeilor să fie egală cu cea a bărbaților.

### *Căsătorii și divorțuri în comuna Izvoarele*

La nivelul comunei, situația căsătoriilor și divorțurilor arată astfel:

	Căsătorii	Divorțuri
Anul 2018	25	16
Anul 2019	44	9
Anul 2020	20	3

Numărul căsătoriilor au crescut în anul 2019 cu 43%, urmată de o scădere alarmantă de 55%, în timp ce numărul divorțurilor a scăzut considerabil, ajungând să fie de peste 5 ori mai mic în 2020 comparativ cu 2018.

## STRATEGIA DE DEZVOLTARE DURABILĂ A COMUNEI IZVOARELE – JUDEȚUL PRAHOVA

### *Stabiliri și plecări cu reședința*

Anul	2018	2019	2020
Stabiliri cu reședința	17	23	20
Plecări cu reședința	90	98	65

La capitolul stabiliri și plecări cu reședința, se menține trendul descendent, astfel că numărul stabilirilor este de aproximativ cinci ori mai mic decât cel al plecărilor în cazul anilor 2018 și 2019, iar în 2020 de aproximativ trei ori mai mic. Analizate individual, observăm că în anul 2020, cel mai probabil pe fondul pandemiei, numărul de plecări cu reședința a scăzut față de 2019 cu 33%.

### *Stabiliri și plecări cu domiciliul*

Anul	2018	2019	2020
Stabiliri cu domiciliul	54	84	47
Plecări cu domiciliul	107	97	106

În cazul domiciliului, numărul plecărilor se menține relativ constant, în timp ce în cazul stabilirii cu domiciliul, cuantumul acestora fluctuează considerabil, culminând în 2019 cu o creștere de 35% față de anul precedent.

### *Nașteri și decese*

Anul	2018	2019	2020
Nașteri	56	53	48
Decese	68	99	89

## STRATEGIA DE DEZVOLTARE DURABILĂ A COMUNEI IZVOARELE – JUDEȚUL PRAHOVA

Indicele demografic este în continuare scăzut, raportându-se mai multe decese decât nașteri, raportul fiind de aproximativ o naștere la două decese înregistrate în comună.

### *Prognoza populației*

Analiza evoluției populației la nivelul comunei, arată că aceasta este în continuă scădere. Acest fenomen este accentuat și de procesul de îmbătrânire a populației și de migrația celor tineri către orașele mari, în căutarea unui loc de muncă.

### *Forța de muncă salariată*

În cadrul comunei, posibilitățile de ocupare a forței de muncă sunt restrânse și nu depășesc 10% din totalul populației. Totuși, se poate observa o ușoară creștere a acestei ponderi pe fondul majorării numărului de angajați din localitate și a diminuării populației acesteia.

Anul	Număr mediu de angajați	Pondere în totalul populației
2018	540	8,21%
2019	546	8,38%
2020	586	9,07%

## **STRUCTURA AGRICULTURII**

### *Sectorul agricol*

Dezvoltarea rurală este un obiectiv important în Uniunea Europeană, având în vedere faptul că peste jumătate din populația UE trăiește în zone rurale, acoperind peste 90% din teritoriu.

Spațiul rural reprezintă un capital important din punct de vedere al mediului ambiant, având un impact deosebit în ceea ce privește conservarea resurselor naturale și a valorilor culturale, precum și în dezvoltarea turismului.

Județul Prahova este situat într-o zonă în care legumicultura, pomicultura, viticultura și zootehnia reprezintă activități economice importante.

Obiectivul fundamental care stă la baza desfășurării activității în agricultură îl reprezintă redresarea și asigurarea condițiilor pentru relansarea agriculturii, în concordanță cu potențialul natural, economic și uman de care dispune județul Prahova, în scopul asigurării securității alimentare a populației și crearea disponibilului pentru export.

#### Probleme:

- deficitul de umiditate climatic care se resimte în perioada varătoamnă, uneori primăvara;
- neutilizarea optimă a terenurilor agricole;
- activitate deficitară (cantitativă și calitativă) în domeniul agriculturii și al prelucrării produselor agricole; insuficiente, a islazurilor comunale degradate și a pășunilor naturale neîntreținute și supuse fenomenului de eroziune;
- infrastructură insuficientă pentru prelucrarea și valorificarea producției zootehnice din cadrul gospodăriilor comunale;
- dimensiunea redusă a exploatațiilor agricole individuale;



## STRATEGIA DE DEZVOLTARE DURABILĂ A COMUNEI IZVOARELE – JUDEȚUL PRAHOVA

- diversificarea excesivă a opțiunii proprietarilor în cultivarea anumitor plante, cu consecințe în diminuarea calității producției agricole;
- gradul redus de utilizare a amenajărilor de irigații și dificultăți în aplicarea udărilor în perioada secetoasă ca urmare a mulțimii de proprietari și diversității culturilor.

### Priorități:

- menținerea viabilității spațiului rural;
- creșterea volumului producției destinate comercializării pentru ca fermele de semisubzistență să devină viabile economic;
- diversificarea producției în funcție de cerințele pieței și introducerea de noi produse;
- încurajarea înființării grupurilor de producători din sectorul agricol în vederea obținerii de produse de calitate;
- îmbunătățirea managementului general al exploatațiilor agricole și atingerea performanței;
- diversificarea activităților fermelor;
- intervenții concrete în spațiul rural pentru asigurarea unui standard de viață corespunzător și consolidarea specificității rurale.

### *Efective de animale în comuna Izvoarele*

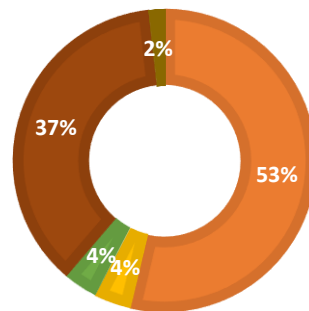
Efectivele de animale în comuna Izvoarele, necomercializate, folosite pentru consumul propriu și necesități individuale gospodărești:

Denumire (capete)	2019	2020	2021
Familii de albine	2383	2383	2383
Ovine	7081	6500	6659
Porcine	516	614	416
Caprine	488	400	354
Păsări	4897	3122	5712
Cabaline	224	197	175

Se poate observa scădere semnificativă a efectivelor de animale în anul 2020 ( 10833 capete) comparativ cu 2019, unde numărul acestora a fost 13206, urmând ca în anul 2021, numărul acestora să îl depășească pe cel din 2019 chiar.

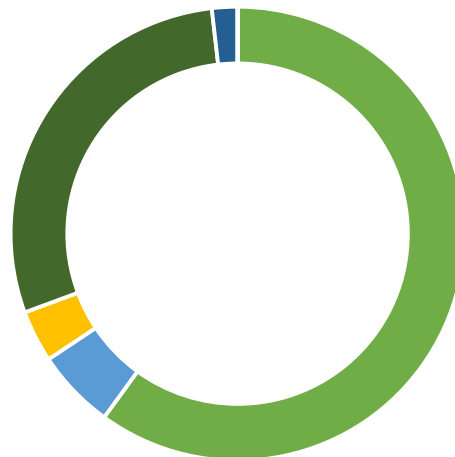
**EFFECTIVELE DE ANIMALE IN ANUL 2019, PE CATEGORII:**

■ Ovine ■ Porcine ■ Caprine ■ Păsări ■ Cabaline



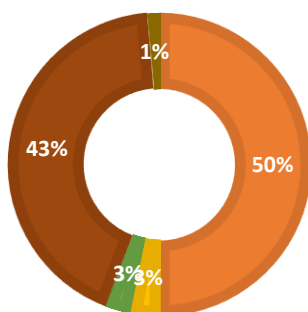
**Efectivele de animale in anul 2020, pe categorii:**

■ Ovine ■ Porcine ■ Caprine ■ Păsări ■ Cabaline ■



**EFFECTIVELE DE ANIMALE IN ANUL 2021, PE CATEGORII:**

■ Ovine   
 ■ Porcine   
 ■ Caprine   
 ■ Păsări   
 ■ Cabaline



*Principalele culturi și producții agricole*

Principalele culturile agricole din comuna Izvoarele, în 2021, au fost: porumbul ( 724 tone), cartofii ( 132tone), legumele (8 tone).

*Suprafețele agricole cultivate (ha) și producții (tone) în ultimii doi ani*

Culturi	2020	2021
Porumb	362 ha / 724 tone	362 ha / 724 tone
Cartofi	44 ha / 176 tone	44 ha / 132 tone
Ceapă	10 ha / 7 tone	3 ha / 2,4 tone
Morcovi	54 ha / 20 tone	5 ha / 10 tone
Varză	4 ha / 24 tone	5 ha / 25 tone
Pășune	990 ha / 3650 tone	990 ha / 3960 tone
Fânețe	877 ha / 3229 tone	877 ha / 3508 tone
Lucernă	63 ha / 283 tone	63 ha / 252 tone

## **SITUAȚIA MEDIULUI**

### *Zone critice pe teritoriul localității*

În comuna Izvoarele nu există factori industriali care contribuie la poluarea mediului înconjurător al comunei.

Poluarea se realizează din deversarea deșeurilor în locuri neamenajate, care deteriorează terenul în locurile unde este depozitat și din cauza traficului greu desfășurat pe DN 1, drum ce străbate comuna.

Închiderea platformelor de gunoi, dotarea cu utilaje pentru serviciul de gospodărire comunală și salubritate, organizarea sistemului de colectare selectivă, a spațiului de depozitare temporară și transportul deșeurilor fac parte din viziunea administrației în următorii ani pentru dezvoltarea durabilă a comunei.

Centralele termice și încălzirea locuințelor cu combustibili solizi, prin ardere în sobe, constituie, de asemenea, surse de poluare ce pot fi diminuate prin folosirea de gaze naturale și a unor centrale performante.

## **Mobilitate urbană**

Izvoarele se confruntă cu numeroase provocări în ceea ce privește mobilitatea urbană. Astfel, se constată o tendință de scădere a flotei de autobuze, microbuze, troleibuze și un număr scăzut de mijloace de transport nepoluante. Mai mult, datele statistice arată că numărul de utilizatori ai transportului public a crescut, ceea ce denotă astfel atractivitatea pentru acest tip de transport. Alte provocări semnificative se referă la inexistența benzilor dedicate, infrastructura deficitară pentru utilizarea transportului curat și interconectivitatea slabă pentru toate mijloacele de transport motorizate și nemotorizate (terminale multimodale, parcări de tip park and ride, etc). În plus, dezvoltarea spațială a localităților și folosirea intensivă a autovehiculelor proprii în lipsa transportului public de calitate au accentuat blocajele în trafic și au crescut poluarea fonică și a aerului.

Diminuarea poluării cu emisii de CO<sub>2</sub> din aglomerările rutiere se poate realiza prin crearea unui sistem multimodal de transport public curat și prin utilizarea mijloacelor de transport nemotorizate, astfel încât acestea să ofere o alternativă eficientă în detrimentul folosirii autoturismelor personale.

Acțiunile de realizare de culoare de mobilitate și de dezvoltare a infrastructurii specifice pentru mijloacele de transport în comun vor crește semnificativ frecvența serviciilor de transport, se va reduce timpul de călătorie și vor ajuta la decongestionarea traficului. Mai mult, dezvoltarea infrastructurii pentru transportul alternativ și anume crearea de piste de biciclete are ca scop promovarea utilizării bicicletelor, ca metodă de deplasare zilnică, nu doar folosirea ei în scop recreativ. Prin extinderea infrastructurii pentru combustibili alternativi (puncte de realimentare/reîncărcare) se urmărește încurajarea utilizării autovehiculelor electrice și/sau hibride reprezentând o oportunitate suplimentară în asigurarea mobilității sustenabile.

Pentru îmbunătățirea calității aerului și reducerii zgomotului din comună sunt vizate și măsuri de instalarea de sisteme de reducere a circulației autoturismelor în anumite zone sau de reconfigurare a infrastructurii rutiere pe anumite străzi urbane.

Astfel, pentru a asigura un sistem de transport urban durabil, activitățile vor viza investiții destinate îmbunătățirii transportului public urban prin dezvoltarea, modernizarea și reabilitarea infrastructurii rutiere, inclusiv prin facilitarea legăturii cu sistemele regionale/naționale de transport, dar și cu zonele urbane funcționale.

Adoptarea de soluții inteligente în domeniul transportului public, prin investiții pentru digitalizarea mobilității urbane (ex. aplicații pentru vizualizarea timpului de așteptare în stații, interconectivitatea diferitelor tipuri de transport, plata online abonamente și bilete, etc) este imperios necesară pentru a asigura un transport flexibil și eficient.

### **Acțiuni indicative:**

- Investiții destinate îmbunătățirii transportului public urban prin dezvoltarea, modernizarea și reabilitarea infrastructurii rutiere, inclusiv prin facilitarea legăturii cu sistemele regionale/naționale de transport, dar și cu zonele urbane funcționale (modernizare/extindere străzi urbane, senzori giratorii, parcări, inclusiv parcări și investiții pentru depouri/autobaze aferente transportului public, etc).
- Investiții destinate transportului ecologic și nemotorizat care să contribuie la reducerea emisiilor de gaze cu efect de seră (inclusiv extindere/modernizare/reabilitare material rulant, dezvoltare culoare de mobilitate, construirea/ modernizarea/ reabilitarea pistelor/ traseelor pentru bicicliști și a infrastructurii tehnice aferente, crearea de zone și trasee pietonale, inclusiv măsuri

de reducere/întârziere/decalare a traficului auto în anumite zone, achiziționarea de autobuze hibride și electrice, infrastructuri pentru combustibili alternativi).

- Investiții privind digitalizarea mobilității urbane prin adoptarea soluțiilor inteligente în domeniul transportului public, etc (aplicații pentru vizualizarea timpului de așteptare în stații, interconectivitatea diferitelor tipuri de transport, plata online abonamente și bilete, etc).

## II. SINTEZA PROGRAMULUI DE DEZVOLTARE A

### LOCALITĂȚII 2022-2027

#### Analiza SWOT

Analiza SWOT este o metodă folosită în mediul de afaceri, pentru a ajuta la proiectarea unei viziuni de ansamblu asupra unei entități. Pe de o parte, evaluează factorii interni și externi, potențialul actual și viitor. Pe de altă parte, identifică punctele forte, punctele slabe, oportunitățile și amenințările (acronimul SWOT înseamnă strengths, weaknesses, opportunities, threats).

Pentru a efectua o analiză eficientă, aplicarea acesteia este realizată în funcție de departamentul de activitate, chiar dacă în chestionarul aplicat, din motive sociologice, divizarea departamentelor este diferită.

După procesarea chestionarului despre structura departamentului, acestea se grupează pe următoarele categorii:

1. Agricultură și dezvoltarea rurală
2. Infrastructură și mediu
3. Economic
4. Turism
5. Educație și cultură
6. Resurse umane

Prin urmare, rezultatele analizei SWOT au fost următoarele:

<b>1. AGRICULTURA ȘI DEZVOLTAREA RURALĂ</b>			
<b>PUNCTE TARI</b>	<b>PUNCTE SLABE</b>	<b>OPORTUNITĂȚI</b>	<b>AMENINȚĂRI</b>
<p>Suprafața teritorial administrativă a comunei este de 7501 ha, din care 2506 ha suprafață agricolă;</p> <p>Dezvoltarea activității zootehnice în comună prin existența condițiilor și tradiției pentru creșterea animalelor în gospodării;</p> <p>Predomină culturile de porumb, cartofi, legumele;</p> <p>Pesticidele și îngrășămintele se folosesc în cantități foarte mici;</p> <p>Posibilitatea extinderii activităților agrozootehnice;</p> <p>Existența forței de muncă în comună și în special tineri fără loc de muncă;</p> <p>Existența unor producții bogate de legume;</p> <p>Potențial ridicat pentru agricultura ecologică;</p>	<p>Utilarea tehnică este precară în sectoarele din agricultură;</p> <p>Sistemul de colectare, prelucrare și valorificare superioară a produselor specifice se face în cantități mici;</p> <p>Sistemul de irigații lipsește în zonă;</p> <p>Fondurile financiare insuficiente pentru modernizarea și popularea infrastructurii zootehnice;</p> <p>Serviciile de consultanță se confruntă cu numărul scăzut de specialiști;</p> <p>Centre de însămânțare artificială sunt inexistente în comună;</p> <p>Inexistența accesării finanțărilor de proiecte prin FEADR: Măsura 121 - Modernizarea exploatațiilor agricole ș.a.;</p> <p>Media de vârstă ridicată a celor ce se ocupă de activități agricole, utilaje agricole învechite, rudimentare și tehnologii neperformante;</p> <p>Negenerarea raselor de</p>	<p>Existența cadrului legislativ pentru întemeierea și dezvoltarea exploatărilor agricole;</p> <p>Accesarea Fondului European Agricol pentru Dezvoltare Rurală și Fondului European pentru Pescuit pentru proiectele de investiții, pentru finanțarea agriculturii și dezvoltării rurale și pisciculturii;</p> <p>Aprobarea Programului Național – Cadru de Restructurare și Modernizare a unor unități de profil zootehnic și din industria alimentară;</p> <p>Existența Planului Național Strategic pentru Dezvoltare Rurală;</p> <p>Sprijinul oferit de Oficiul Județean pentru Consultanță Agricolă din județul Prahova cu privire la accesarea fondurilor europene;</p> <p>Existența cadrului legislativ pentru întemeierea și dezvoltarea sau</p>	<p>O dată cu intrarea în UE, a crescut și numărul de concurenți pentru produsele agroalimentare;</p> <p>Cadrul legislativ instabil;</p> <p>Absența unui cadru legal pentru protejarea producției agricole interne;</p> <p>Informarea deficitară cu privire la normele europene a producătorilor;</p> <p>Cunoștințe sumare legate de elaborarea și implementarea proiectelor finanțate din Fonduri Structurale, Fonduri de Coeziune, FEADR și FEP;</p> <p>Resurse financiare reduse pentru finanțarea și co-finanțarea proiectelor prin Fonduri Structurale, Fonduri de Coeziune, FEADR și FEP;</p> <p>Capacități reduse de prelucrare;</p> <p>Eroziunea și degradarea solurilor ce poate duce la scăderea randamentului;</p>



**STRATEGIA DE DEZVOLTARE DURABILĂ A COMUNEI IZVOARELE – JUDEȚUL PRAHOVA**

	<p>animale, rase cu o productivitate scăzută și servicii medical-veterinare sporadice;</p> <p>Piața de desfacere redusă, pondere mare de comercializare a produselor pe plan local fără respectarea standardelor UE;</p>	<p>înființarea exploatațiilor agricole/ferme zootehnice ;</p> <p>Accesarea Fondului European Agricol pentru Dezvoltare Rurală și Fondului European pentru Pescuit pentru proiectele de investiții;</p> <p>Existența unor asociații profesionale și a unor organisme de sprijin a producătorilor;</p> <p>Cadru de Restructurare și modernizare a unor unități de profil zootehnic și din industria alimentară;</p>	<p>Slaba informare a producătorilor agricoli, cu privire la fondurile europene;</p> <p>Absența unui cadru legal pentru protejarea producției agricole interne;</p>
--	--	---	--

<b>2. INFRASTRUCTURĂ ȘI MEDIU</b>			
<b>PUNCTE TARI</b>	<b>PUNCTE SLABE</b>	<b>OPORTUNITĂȚI</b>	<b>AMENINȚĂRI</b>
<p>Traversarea prin comună a DN 1;</p> <p>Gospodăriile racordate la rețeaua electrică în procent de 100%;</p> <p>Existența rețelei de alimentare cu apă potabilă și stații de epurare a apelor</p>	<p>Dotarea necorespunzătoare cu echipamente;</p> <p>Infrastructura de transport slab dezvoltată;</p> <p>Interesul scăzut al agenților economici în protecția mediului</p>	<p>Modernizarea drumurilor comunale și a ulițelor sătești;</p> <p>Realizarea rețelei de canalizare în satele ce nu dispun de aceasta</p> <p>Realizarea rețelei de alimentare cu gaz în satele ce nu sunt</p>	<p>Cunoștințe sumare legate de elaborarea și implementarea proiectelor;</p> <p>Normele europene de mediu în rândul IMM nu prea se cunosc;</p> <p>Resurse financiare insuficiente pentru</p>

**STRATEGIA DE DEZVOLTARE DURABILĂ A COMUNEI IZVOARELE – JUDEȚUL PRAHOVA**

<p>reziduale;</p> <p>Existența infrastructurii de telefonie mobilă în comună, cablu TV, precum și a internetului și a telefoniei fixe;</p> <p>Drumuri asfaltate;</p> <p>Existența serviciilor medicale;</p> <p>Eforturi ale autorităților locale de aplicare riguroasă a legislației privind protecția mediului;</p> <p>Relief variat (dealuri și văi submontane)</p> <p>Vegetație forestieră abundentă, implicat în resurse accesorii ale pădurii (cinegetice, ihtiologice, floră);</p> <p>Fondul forestier în stare bună, neafectat de boli, uscare sau poluare;</p> <p>Suprafețe extinse de pășuni și fânețe corelate cu creșterea animalelor;</p> <p>Nu există poluatori industriali pe teritoriul comunei;</p> <p>Zonă protejată natural de dealurile și pădurile din împrejurime;</p>	<p>înconjurător;</p> <p>Inexistența rețelei de alimentare cu gaze naturale;</p> <p>Inexistența rețelei de canalizare și a stației de epurare;</p> <p>Colectarea neselectată a deșeurilor în vederea reciclării, refolosirii, recuperării sau valorificării lor;</p> <p>Prezența pe cursurile de apă a deșeurilor menajere;</p> <p>Educație ecologică superficială, slaba cunoaștere a normelor de mediu și a legislației în vigoare;</p> <p>Lipsa trotuarelor;</p> <p>Lipsa parcărilor auto marcate;</p> <p>Neutilizarea fondurilor nerambursabile (din cauza dificultăților de accesare) pentru dezvoltarea zonelor rurale și protejarea mediului, poluarea apelor și solului;</p> <p>Lipsa unei strategii pe termen mediu și lung pentru dezvoltarea infrastructurii fizice de bază și a unor proiecte</p>	<p>racordate;</p> <p>Lucrări de cadastru imobiliar intravilan, extravilan și reactualizare PUG;</p> <p>Construirea unui complex social și dotarea acestuia cu mobilier;</p> <p>Montarea unui post de transformare electrică;</p> <p>Lucrări de regularizare a albiilor pâraurilor, apărări de maluri;</p> <p>Înființare sistem fotovoltaic;</p> <p>Înființare centru de colectare și prelucrare legume;</p>	<p>finanțarea și co-finanțarea proiectelor prin Fonduri Structurale, Fonduri de Coeziune, FEADR și FEP;</p> <p>Cunoștințe insuficiente legate de elaborarea și implementarea proiectelor finanțate din Fonduri Structurale, Fonduri de Coeziune, FEADR și FEP, pentru proiecte de infrastructură și mediu;</p> <p>Indiferență față de protecția mediului;</p> <p>Mentalitatea de indiferență față de protecția mediului;</p> <p>Reducerea investițiilor publice în infrastructură ca urmare a crizei economico-financiare;</p> <p>Scăderea interesului investitorilor;</p> <p>Orientarea programelor europene și guvernamentale spre alte zone considerate prioritare;</p> <p>Creșterea traficului pe șoselele adiacente comunei cu toate consecințele aferente;</p>
---	--	---	--

**STRATEGIA DE DEZVOLTARE DURABILĂ A COMUNEI IZVOARELE – JUDEȚUL PRAHOVA**

	<p>pentru accesarea fondurilor nerambursabile (fonduri structurale alimentate prin bugetul UE și bugetul de stat al țării)</p>		
--	--	--	--

<b>3. ECONOMIC</b>			
<b>PUNCTE TARI</b>	<b>PUNCTE SLABE</b>	<b>OPORTUNITĂȚI</b>	<b>AMENINȚĂRI</b>
<p>Materii prime existente pentru industria alimentară: grâu, porumb;</p> <p>Existența potențialului pentru obținerea produselor ecologice;</p> <p>Susținerea serviciului centrului de consultanță în comună;</p> <p>Preocuparea pentru introducerea tehnologiilor noi și pentru activitatea de cercetare-dezvoltare;</p> <p>Existența unei comunități de afaceri locale reprezentată prin societăți comerciale;</p> <p>Prezența unor activități economice neagricole în ultimii ani;</p>	<p>Folosirea unor tehnologii vechi, cu productivitate și eficiență economică scăzută;</p> <p>Resurse financiare la nivel local insuficiente pentru susținerea și promovarea unor investiții;</p> <p>Absența implementării sistemului de calitate în cadrul proceselor de producție și a produselor;</p> <p>Lipsa canalelor de colectare a produselor agricole;</p> <p>Informarea succintă cu privire la normele europene;</p>	<p>Punerea la dispoziție de terenuri și spații din comună care pot fi folosite pentru dezvoltări antreprenoriale;</p> <p>Programe guvernamentale pentru încurajarea inițiativelor locale, în special în domeniul dezvoltării zootehniei și a infrastructurii aferente;</p> <p>Existența resurselor locale, cum ar fi suprafețe de pădure și produse conexe ale acestora care pot fi valorificate la potențialul maxim al lor;</p> <p>Programe naționale de sprijinire a IMM-urilor;</p> <p>Posibilitatea accesării creditelor cu dobândă subvenționată pentru</p>	<p>Oferte de creditare greu accesibile (garanții mari) pentru IMM-uri;</p> <p>Din cauza infrastructurii sociale neadecvate, raportate la potențialul comunei, investitorii au un interes scăzut pentru începerea afacerilor în comună;</p> <p>Legislația în continuă schimbare;</p> <p>Nivelul scăzut al taxelor și impozitelor locale;</p> <p>Rata ridicată a dobânzii la credite;</p> <p>Creșterea ponderii muncii la negru, cu efecte negative asupra pieței muncii, economiei locale și asistenței sociale în perspectivă;</p> <p>Numărul în scădere a populației active;</p>

**STRATEGIA DE DEZVOLTARE DURABILĂ A COMUNEI IZVOARELE – JUDEȚUL PRAHOVA**

		<p>crearea de noi locuri de muncă în mediul rural;</p> <p>Asistența financiară din partea Uniunii Europene pentru IMM-uri, prin Fonduri Structurale, Fonduri de Coeziune, FEADR și FEP;</p>	
--	--	---	--

<b>4. TURISM</b>			
<b>PUNCTE TARI</b>	<b>PUNCTE SLABE</b>	<b>OPORTUNITĂȚI</b>	<b>AMENINȚĂRI</b>
<p>Existența unei biserici creștine care deține obiective culturale religioase cu potențial turistic;</p> <p>Poziționarea comunei față de un drum national important;</p> <p>Cadru natural deosebit;</p> <p>Existența unui mediu înconjurător nepoluat ;</p> <p>Existența obiceiurilor populare;</p> <p>Potențial de dezvoltare a agroturismului și a turismului de week-end;</p> <p>Potențial peisagistic deosebit;</p> <p>Climat blând, mediul aproape nepoluat;</p> <p>Potențial pentru dezvoltarea turismului</p>	<p>Resurse financiare insuficiente pentru investițiile autohtone;</p> <p>Preocuparea populației și a autorităților locale pentru conservarea mediului nu este la nivel ridicat;</p> <p>Promovarea insuficientă a comunei pentru creșterea numărului de turiști pe teritoriul acesteia;</p> <p>Inexistența investițiilor autohtone sau străine;</p> <p>Inexistența locurilor de cazare, deoarece pe raza comunei nu există nicio pensiune;</p> <p>Pregătire profesională de slabă calitate în domeniul serviciilor</p>	<p>Încurajarea unor noi forme de turism (religios, piscicol, rural, ecologic);</p> <p>Îmbunătățirea condițiilor infrastructurii fizice și de utilități;</p> <p>Cererea suplimentară de produse, cauzată de creșterea numerică a clientelei (inclusiv a celei turistice sau cei din tranzitul turistic);</p> <p>Poate permite expansiunea rețelei comerciale, susținerea unor lucrări de ameliorare a habitatului (modernizarea drumurilor, canalizări, electrificări, semnalizări rutiere și turistice), dezvoltarea</p>	<p>Reacția redusă a mediului local la schimbările și provocările zilelor noastre, conducând la scăderea competitivității teritoriului comunei, în favoarea altor teritorii, considerate mai interesante de către turiști și investitorii în turism;</p> <p>Tranzitul turistic către alte regiuni;</p> <p>Promovarea insuficientă a zonei pentru atragerea turiștilor;</p> <p>Legislație în continuă modificare;</p> <p>Mentalități de indiferență față de mediu în general și față de patrimoniul turistic în special;</p> <p>Poluarea mediului prin practicarea unui turism „necologic” din partea</p>

**STRATEGIA DE DEZVOLTARE DURABILĂ A COMUNEI IZVOARELE – JUDEȚUL PRAHOVA**

<p>rural și piscicol.</p>	<p>turistice;</p> <p>Preocuparea populației și a autorităților locale pentru conservarea mediului nu este la nivel ridicat;</p> <p>Promovarea insuficientă a comunei pentru creșterea numărului de turiști pe teritoriul acesteia;</p> <p>Inexistența unor forme de promovare a comunei pentru creșterea numărului de turiști pe teritoriul acesteia;</p> <p>Lipsa unor acțiuni concentrate în sensul schimbărilor de mentalitate privind turismul rural (întocmirea proiectelor, accesarea fondurilor, calitatea serviciilor);</p> <p>Lipsa firmelor agroturistice autorizate;</p> <p>Lipsa unui „brand” local.</p>	<p>transportului în comun, a serviciilor poștale și de comunicație;</p> <p>Disponibilitatea unor resurse suplimentare, posibil a fi accesate prin utilizarea programelor de finanțare ale Uniunii Europene.</p> <p>Realizarea unor investiții în agrement (trasee turistice pentru drumeții, trasee pentru ATV-uri și biciclete, dezvoltarea turismului ecvestru etc.);</p> <p>Valorificarea potențialului turistic al zonei;</p> <p>Utilizarea programelor de finanțare ale Uniunii Europene, spre exemplu: fonduri prin PNDR 2021-2027 (FEADR), Masura 313 - Incurajarea activităților turistice, Măsura 312 - Sprijin pentru diversificarea către activități non-agricole, crearea și dezvoltarea de microîntreprinderi; fonduri prin POR 2021-2027 (FEDR), Axa Prioritară 5: Dezvoltarea durabilă și promovarea</p>	<p>unor vizitatori;</p> <p>Preluarea unor „importuri” în locul tradițiilor (Valentine`s Day vs. Dragobete);</p> <p>Irosirea șansei de accesare a fondurilor europene;</p>
---------------------------	--	---	---

**STRATEGIA DE DEZVOLTARE DURABILĂ A COMUNEI IZVOARELE – JUDEȚUL PRAHOVA**

		turismului;	
--	--	-------------	--

**5. EDUCAȚIE ȘI CULTURĂ**

**PUNCTE TARI**

**PUNCTE SLABE**

**OPORTUNITĂȚI**

**AMENINȚĂRI**

**STRATEGIA DE DEZVOLTARE DURABILĂ A COMUNEI IZVOARELE – JUDEȚUL PRAHOVA**

<p>Existența unui număr mare de școli generale și grădinițe;</p> <p>Existența a două cămine culturale;</p> <p>Prezența spiritualității creștine reprezentată prin biserici;</p> <p>Management școlar adecvat în unitățile de învățământ public;</p> <p>Implementarea programelor de integrare a copiilor de etnie în unitățile învățământului obligatoriu;</p> <p>Reducerea numărului de elevi ce revin la un cadru didactic.</p>	<p>Scăderea demografică a populației va conduce la micșorarea populației școlarizate în învățământul primar și gimnazial;</p> <p>Populația școlarizată în învățământul primar și gimnazial în scădere din cauza scăderii demografice a populației;</p> <p>Procentajul relativ ridicat de elevi școlarizați în învățământul cu clase simultane.</p>	<p>Dotarea cu mobilier, calculatoare, centrale termice a școlilor și a grădinițelor;</p> <p>Dotarea corespunzătoare a căminului cultural (mobilier, centrale termice, costume populare, instrumente muzicale);</p> <p>Înființare centru cu program tip „After - school”;</p> <p>Politici de stimulare a ocupării posturilor vacante pentru cadrele didactice și a menținerii cadrelor calificate;</p> <p>Existența unor programe comunitare și naționale de asigurare a accesului la educație pentru populația dezavantajată;</p>	<p>Restrângerea activității școlii generale din comună, cu impact asupra scăderii gradului de instruire școlară;</p> <p>Scăderea gradului de instruire școlară a populației tinere;</p> <p>Scăderea natalității cauzată de lipsa de coerență a politicilor sociale;</p> <p>Buget încă insuficient alocat învățământului public generând fenomene de dotare materială la limita necesarului unităților sau recurgerea la finanțare paralelă prin aportul familiilor;</p> <p>Plecarea cadrelor didactice din sistemul de învățământ;</p> <p>Îmbătrânirea populației din comună.</p>
---	--	---	---

**6. RESURSE UMANE**

**STRATEGIA DE DEZVOLTARE DURABILĂ A COMUNEI IZVOARELE – JUDEȚUL PRAHOVA**

<b>PUNCTE TARI</b>	<b>PUNCTE SLABE</b>	<b>OPORTUNITATI</b>	<b>AMENINTARI</b>
<p>Populația în număr de 6458;</p> <p>Autoritățile publice locale dotate cu rețea de calculatoare, internet și servicii gestionate cu sistem IT;</p> <p>Specialiști în domenii variate de activitate;</p> <p>Populația aptă de muncă în procent mare;</p> <p>Rata de activitate și de ocupare ridicate;</p> <p>Forța de muncă poartă amprenta caracteristicilor economiei rurale predominant agricole;</p> <p>Număr relativ redus al persoanelor inapte de muncă;</p> <p>Nivel al șomajului mai redus;</p> <p>Infrațonalitatea extrem de redusă în comună;</p> <p>Nivel relativ ridicat al gradului de calificare în anumite domenii industriale;</p> <p>Nivel scăzut al inadaptațiilor sociali;</p>	<p>Locuitorii zonei au o capacitate financiară relativ scăzută;</p> <p>Adaptarea mai lentă a populației rurale mature și vârstnice la schimbările și provocările lumii actuale în general, și la fenomenul mobilității și reconversiei profesionale în special;</p> <p>Migrarea persoanelor tinere spre mediul urban și străinătate, mai cu seamă a celor cu pregătire profesională înaltă;</p> <p>Locuitorii zonei au o capacitate financiară relativ scăzută;</p> <p>Adaptarea mai lentă a populației rurale mature și vârstnice la schimbările și provocările lumii actuale în general, și la fenomenul mobilității și reconversiei profesionale în special;</p> <p>Generalizarea procesului de îmbătrânire;</p> <p>Insuficienta informare</p>	<p>Grad relativ redus de inadaptare socială a locuitorilor comunei;</p> <p>Exemple de succes ale unor localnici cu inițiativă;</p> <p>Existența Strategiei Naționale Antisărăcie;</p> <p>Posibilitatea accesării unor programe de finanțare guvernamentale pentru reconversie profesională și crearea de noi locuri de muncă pentru șomeri;</p> <p>Fondurile comunitare puse la dispoziție în domeniul social;</p> <p>Implicarea autorităților locale în problemele comunității;</p> <p>Fondurile comunitare puse la dispoziție în domeniul social;</p> <p>Posibilitatea accesării unor programe de finanțare guvernamentale pentru reconversie profesională și crearea de noi locuri de muncă pentru șomeri.</p> <p>Potențial important de</p>	<p>Creșterea ponderii muncii la negru, cu efecte negative asupra pieței muncii, economiei locale și asistenței sociale în perspectivă;</p> <p>Ieșirea persoanelor calificate din viața activă, ceea ce duce la micșorarea numărului acestora;</p> <p>Majorarea numărului șomerilor în rândul tinerilor absolvenți;</p> <p>Fenomenul de reducere a populației rurale;</p> <p>Îmbătrânirea demografică;</p> <p>Dispariția tradițiilor locale, o dată cu trecerea timpului;</p> <p>Migrarea forței de muncă;</p> <p>Natalitatea scăzută în continuare;</p> <p>Reducerea ponderii populației active, implicit a persoanelor calificate;</p> <p>Scăderea gradului de instrucție școlară a populației tinere; creșterea șomajului în rândul tinerilor absolvenți;</p> <p>Creșterea ponderii „muncii la negru” cu efecte negative asupra</p>



**STRATEGIA DE DEZVOLTARE DURABILĂ A COMUNEI IZVOARELE – JUDEȚUL PRAHOVA**

	<p>a populației cu privire la programele de calificare și reconversie existente în județ;</p> <p>Densitate demografică relativ redusă;</p> <p>Îmbătrânirea populației;</p> <p>Existența unor familii care trăiesc la limita subzistenței din cauza veniturilor scăzute sau inexistente;</p> <p>Depopularea satelor (spor natural negativ, migrarea persoanelor tinere spre mediul urban și străinătate);</p> <p>Mentalitatea populației față de schimbare în general și reconversie profesională în special.</p> <p>Infrastructura precară și lipsa utilităților poate afecta negativ interesul antreprenorial;</p>	<p>forță de muncă locală (din cauza gradului redus de ocupare) la salarii competitive la nivel regional;</p> <p>Existența unor exemple de reușită a unor localnici cu inițiativă;</p> <p>Implicarea autorităților locale în problemele comunității și deschidere la realizarea unor parteneriate;</p> <p>Elaborarea unei politici de atragere a unui segment de „emigranți” prin turism;</p>	<p>pieței muncii, economiei locale și asistenței sociale în perspectivă;</p> <p>Creșterea delincvenței;</p>
--	---	--	---

Din analiza SWOT a rezultat prezența mai multor segmente prioritare de care trebuie să se țină cont în vederea dezvoltării durabile a comunei Izvoarele. În primul rând, pentru a

dezvolta economic localitățile, este necesară investirea în infrastructura edilitară. În ciuda seriei de lucrări deja efectuate de-a lungul anilor, încă este nevoie de investiții. Dezvoltarea celor două domenii cheie, agricultura și zootehnie, pot aduce un mare plus economic comunei, va atrage investitori și va potența zona, lucru care are un impact pozitiv asupra bunăstării localnicilor și a calității vieții.

### **III. VIZIUNEA STRATEGICĂ A COMUNEI IZVOARELE PENTRU PERIOADA 2022 - 2027**

Strategia furnizează un cadru coerent pentru dezvoltarea viitoare a comunei. În acest sens, acest document de programare reprezintă baza strategică pentru elaborarea proiectelor de finanțare din fonduri europene, internaționale, naționale și locale ce au drept scop dezvoltarea durabilă și robustă a comunei Izvoarele. Strategia urmărește ghidarea într-o manieră pragmatică, a comunităților din zonă, astfel încât intervențiile și activitățile necesare creării unei comune dinamice și prospere să se concentreze asupra priorităților cheie de dezvoltare.

Strategia este un document integrator, ce își propune armonizarea cu toate politicile și strategiile existente de la nivel european, național și regional, ce au impact asupra dezvoltării comunei. Astfel, aceasta își propune să susțină transformarea acesteia într-o societate echitabilă, incluzivă și prosperă, cu o economie modernă, dinamică și eficientă din punct de vedere al utilizării resurselor, cu conținut scăzut al emisiilor nete de gaze cu efect de seră, fiind în concordanță cu orientările strategice al Pactului Ecologic European, Strategiei pentru IMM-uri, Noi Strategii Industriale, cu cele 17 obiective de dezvoltare durabilă ale Organizației Națiunilor Unite, prevăzute în cadrul Agendei 2030 pentru Dezvoltare Durabilă precum și cu Strategia Națională pentru Dezvoltare Durabilă 2021 – 2027 și cea a Regiunii Sud Muntenia pentru aceeași perioadă.

## **STRATEGIA DE DEZVOLTARE DURABILĂ A COMUNEI IZVOARELE – JUDEȚUL PRAHOVA**

În concordanță cu documentele mai sus menționate, strategia vizează o serie de măsuri în cele trei dimensiuni ale dezvoltării durabile – economic, social și de mediu – care să acorde o valoare mai mare utilizării durabile a resurselor, protejării și refacerii ecosistemelor naturale și îmbunătățirii sănătății umane. Tocmai în aceste domenii este imperios să se realizeze o schimbare în profunzime, care poate fi extrem de benefică pentru economia, societatea și mediul natural al comunei. Astfel, viziunea strategică pleacă de la premisa că realizarea unei tranziții industriale de succes necesită investiții substanțiale în producția avansată, în abilitățile și talentele oamenilor, precum și în cercetare și inovare, pentru a permite valorificarea deplină a beneficiilor noilor dezvoltări tehnologice și decuplarea creșterii economice de utilizarea resurselor. Totodată, strategia recunoaște că educația și formarea sunt elemente cheie pentru împlinirea personală, incluziune, creștere economică și inovare. În plus, ține seama de faptul că digitalizarea rapidă din ultimul deceniu a transformat multe aspecte ale muncii și vieții cotidiene.

Condusă de inovație și de evoluția tehnologică, transformarea digitală remodelează societatea, piața muncii și viitorul muncii. Mai mult, criza provocată de pandemia de COVID-19, care a afectat puternic educația și formarea, a accelerat schimbarea și a evidențiat faptul că educația și dobândirea abilităților digitale trebuie considerate parte integrală a sistemului de educație și formare. Astfel, strategia direcționează investițiile pentru perioada 2022 – 2027 pentru a asigura realizarea unui sistem de educație și formare regional de înaltă calitate, inclusiv și rezilient, care să poată facilita cu ușurință tranziția la era digitală, în concordanță cu principiile directoare ale Planului de acțiune pentru educația digitală 2021 – 2027 (COM, 2020) și Strategiei Naționale de Îmbunătățire a Infrastructurii Educaționale 2017 - 2027.

În afară de cele menționate ulterior, Comuna Izvoarele poate accesa și beneficia de o dezvoltare economico-socială apelând la următoarele Programe Operaționale:

- Programul Operațional Regional (POR);
- Programul Operațional Sectorial Creșterea Competitivității Economice (POS CCE);
- Programul Operațional Dezvoltarea Capacității Administrative (POS DCA);
- Program Național pentru Dezvoltare (PNDR);
- Programul Operațional Sectorial (POS DRU);
- Planul Național de Redresare și Reziliență (PNRR).

*Proiecția financiară*

Planul de Dezvoltare Regională a Comunei Izvoarele pentru 2022 – 2027 este conceput ca un document ce oferă baza strategică esențială pentru includerea măsurilor și a proiectelor implementate la nivel regional în viitoarele programe de finanțare, indiferent de sursele de finanțare ale acestora (buget de stat, buget local, fonduri comunitare, fonduri private, etc).

În ceea ce privește cuantificarea necesităților de finanțare, acestea au fost estimate în baza portofoliului de proiecte, portofoliu construit de-a lungul perioadei 2020 – 2021 împreună cu toți cei implicați în cadrul procesului de planificare. În acest sens, investițiile previzionate a fi realizate au fost corelate cu sumele efectiv utilizate pentru susținerea unor investiții similare, realizate în perioada 2015 – 2021.

*Viziunea comunitară*

Viziunea cetățenilor comunei Izvoarele este de a dezvolta regiunea din punct de vedere economic și social, prin utilizarea mai bună a resurselor locale, atragerea investițiilor și investitorilor, revigorarea tradițiilor, consolidarea locației și respectarea deplină a mediului.

Strategia de dezvoltare locală și mecanismele instituționale implicate în procesul de implementare trebuie să ia în considerare interesele comunității, care sunt exprimate prin sondaje de opinie publică și se regăsesc în portofoliul de proiecte prioritare al comunei.

Astfel, 75 cetățeni ai comunei au răspuns la chestionarul elaborat pentru a afla atitudinea locuitorilor cu privire la situația curentă a investițiilor din satul în care locuiesc și aria în care consideră necesar să se axeze următoarele proiecte dezvoltare ale comunei în următorii ani.

Chestionarul a fost structurat în șase părți, primele două concentrându-se pe probleme actuale ale comunei, următoarele două pe viitoarele investiții și priorități, ultimele două referindu-se strict la respondent.

Prima întrebare îndeamnă locuitorii să afirme care este cea mai mare problemă a comunei, întrebare la care s-au primit una sau mai multe răspunsuri de la același respondent. Astfel, majoritatea au considerat că lipsa utilităților reprezintă problemele vitale ale localității (referitoare la lipsa serviciului de alimentare cu gaze și a serviciului de canalizare nefinalizat) dar

## STRATEGIA DE DEZVOLTARE DURABILĂ A COMUNEI IZVOARELE – JUDEȚUL PRAHOVA

și lipsa troarelor, a unor locuri de parcare și prezența gunoiului pe străzi reprezintă un minus considerabil.

A doua întrebare enumeră o serie de servicii publice și utilități la care respondenții au trebuit să declare cât de mulțumiți sunt de acestea. Răspunsurile au fost centralizate astfel:

Cât de mulțumit/mulțumită sunteți de:

	Foarte mulțumit(ă)	Mulțumit(ă)	Destul de mulțumit(ă)	Nemulțumit(ă)
Starea drumurilor din localitate	69,33%	26,67%	4%	0%
Curățenia publică	37,33%	41,33%	8%	13,34%
Iluminatul public	70,66%	26,67%	0%	2,67%
Serviciile de apă și canalizare	50,67%	33,33%	8%	8%
Sistemul de alimentare cu gaze	5,26%	10,52%	0%	84,22%
Starea clădirilor în care funcționează unitățile de învățământ	52%	38,67%	9,33%	0%

Trebuie menționat faptul că în cazul sistemului de alimentare cu gaze, întrucât acesta este inexistent în anumite sate, nu au existat decât 19 respondenți, astfel ca procentele sunt raportate la răspunsurile centralizate ci nu la numărul total de respondenți.

Întrebați ce așteptări au, în mod special, de la Primăria Izvoarele, răspunsurile au fost centralizate astfel:

a	Să discute mai des cu cetățenii problemele locale	14,67%
b	Să aibă o mai bună comunicare cu cetățenii, să-i informeze despre activitățile primăriei	24%
c	Să mobilizeze comunitatea în soluționarea problemelor locale	61,33%

A patra întrebare „În ce domenii ar trebui să se facă mai multe investiții?”, localnicii au răspuns astfel:

## STRATEGIA DE DEZVOLTARE DURABILĂ A COMUNEI IZVOARELE – JUDEȚUL PRAHOVA

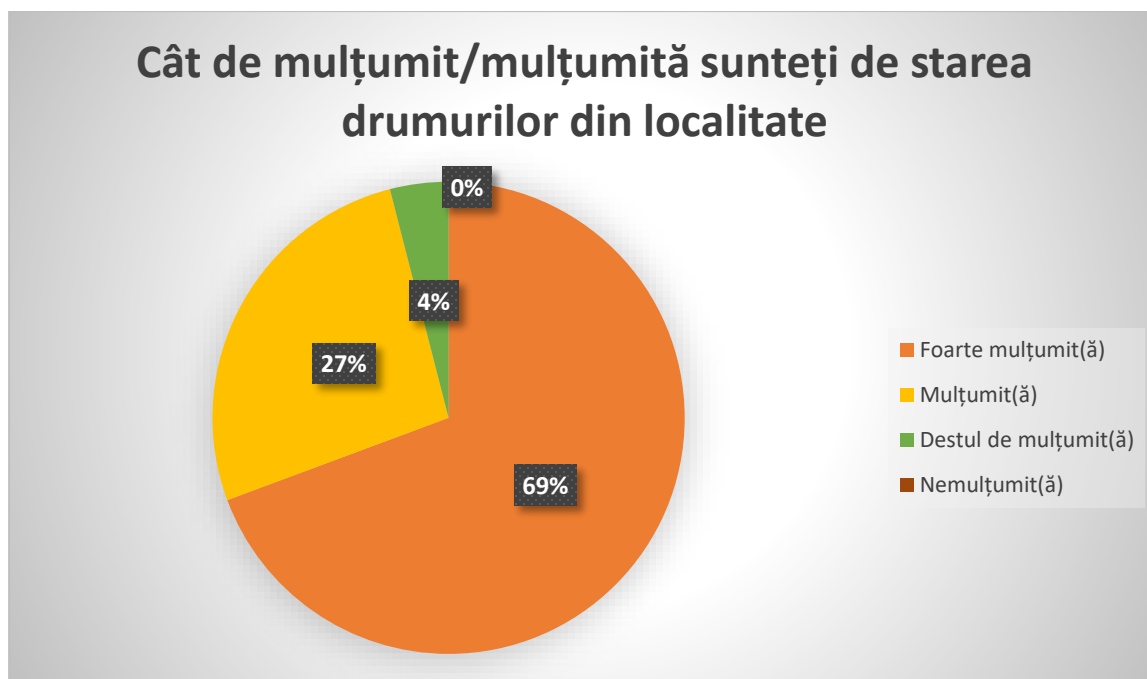
a	Infrastructura rutieră	13,34%
b	Educație	28%
c	Sănătate	16%
d	Utilități publice ( apă/canalizare/gaze)	36%
e	Servicii sociale	6,66%

La a cincea întrebare “Vârsta”, răspunsurile au fost centralizate astfel:

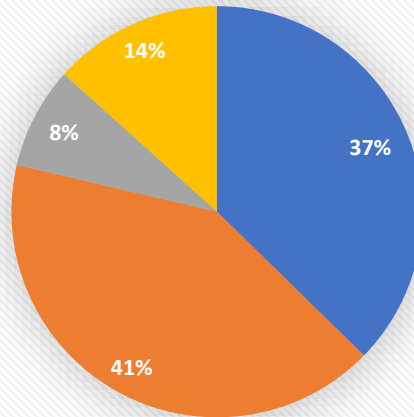
a	18-29 ani	6,67%
b	30-44 ani	36%
c	45-65 ani	37,32%
d	Peste 65 de ani	20,01%

Ultima întrebare se referă la studii , respondenții afirmând că nivelul lor de studii este următorul:

a	Studii gimnaziale	22,67%
b	10 clase	24%
c	Școala profesională	22,67%
d	Liceu	25,33%
e	Studii universitare	5,33%
f	Studii postuniversitare/doctorat	0%

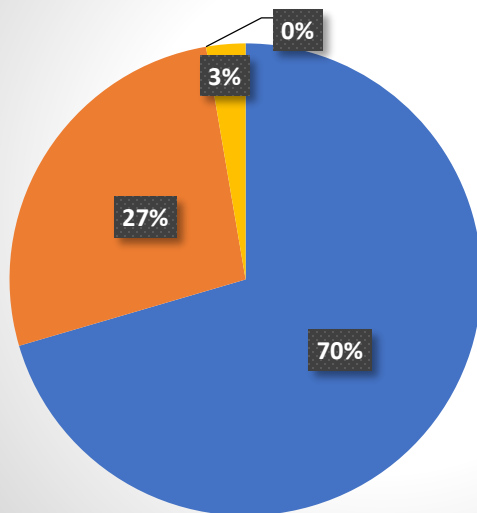


### Cât de mulțumit/mulțumită sunteți de curățenia publică?



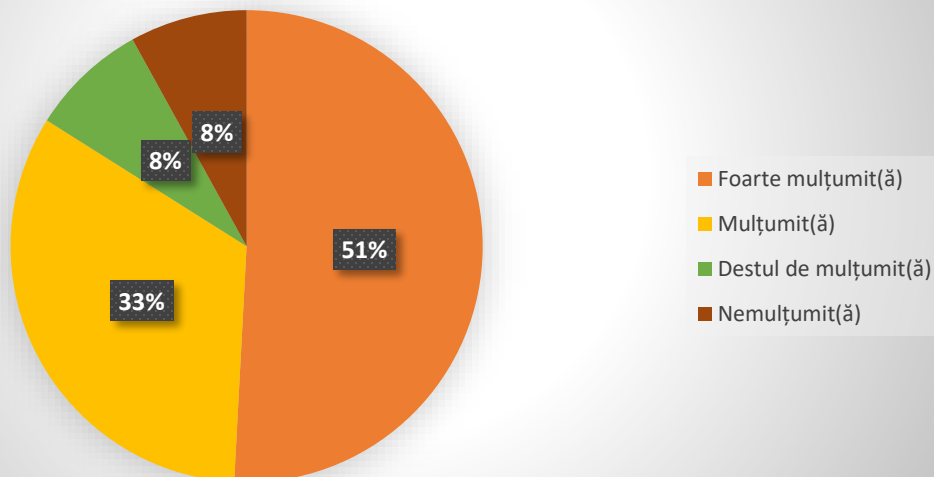
■ Foarte mulțumit(ă) ■ Mulțumit(ă) ■ Destul de mulțumit(ă) ■ Nemulțumit(ă)

### Cât de mulțumit/mulțumită sunteți de iluminatul public?

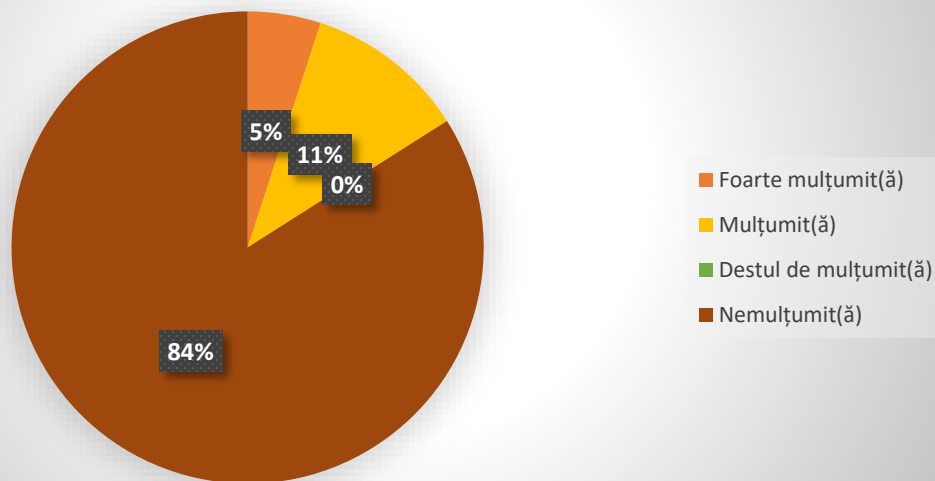


■ Foarte mulțumit(ă)  
■ Mulțumit(ă)  
■ Destul de mulțumit(ă)  
■ Nemulțumit(ă)

### Cât de mulțumit/mulțumită sunteți de serviciile de apă și canalizare?

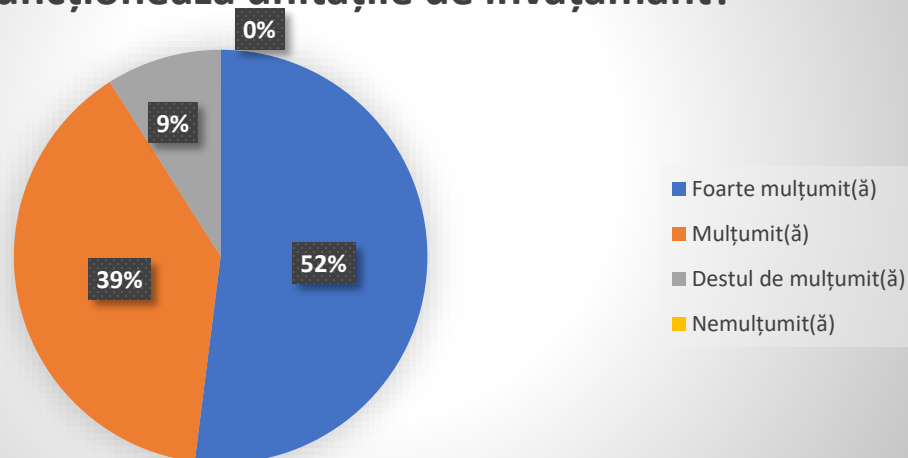


### Cât de mulțumit/mulțumită sunteți de serviciile de alimentare cu gaze?

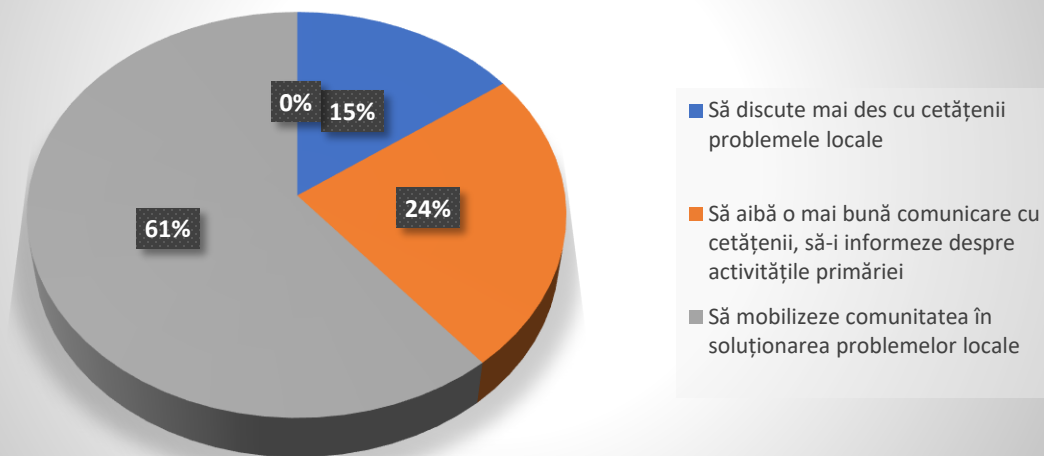




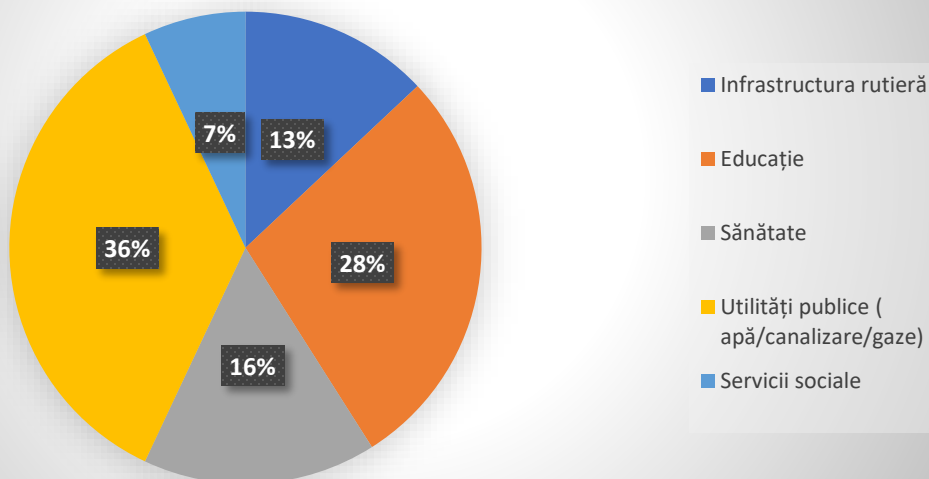
**Cât de mulțumit/mulțumită sunteți de sistemul de starea clădirilor în care funcționează unitățile de învățământ?**



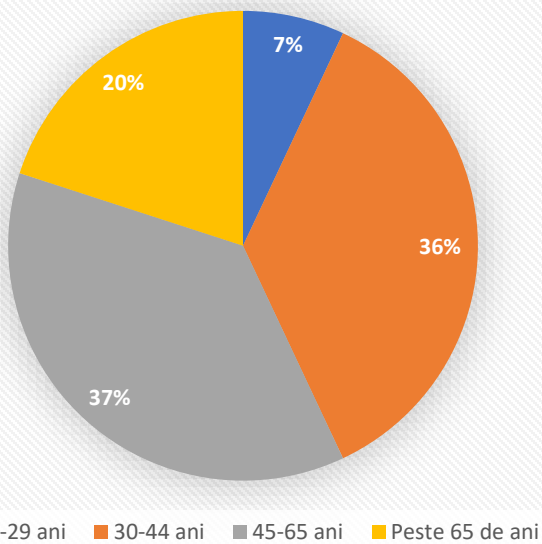
**Ce așteptări aveți, în mod special, de la Primăria Izvoarele?**

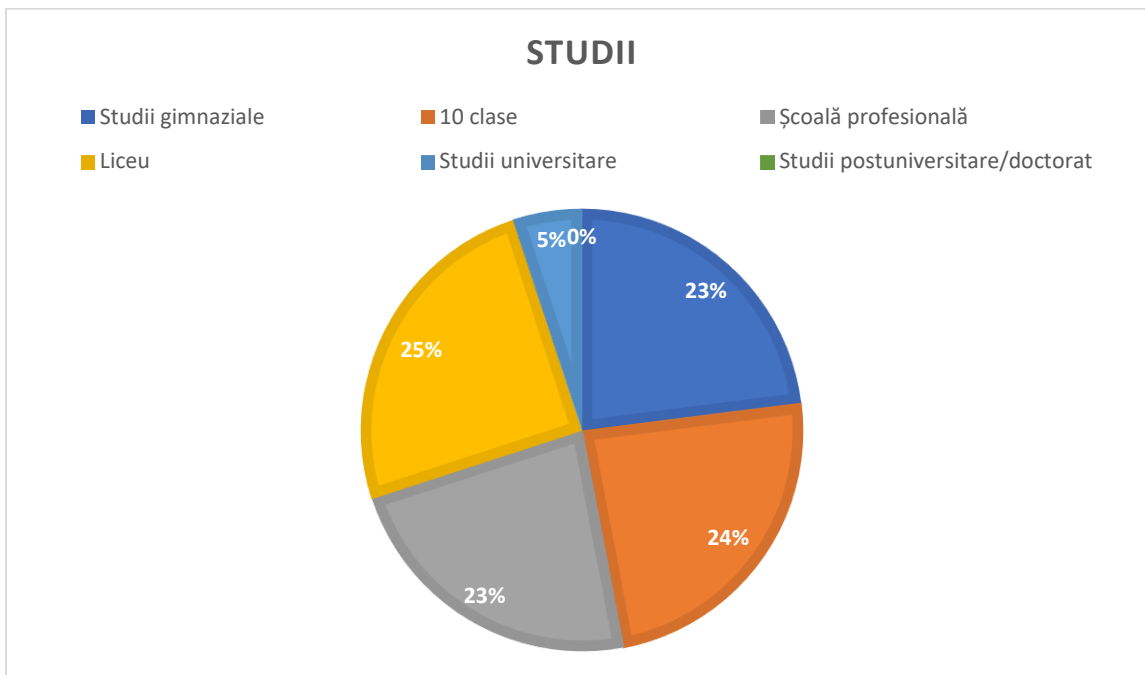


### În ce domenii ar trebui să se facă mai multe investiții?



### Vârsta





**Proiecte de realizat de către Autoritatea Locală a comunei Izvoarele până în 2027**

**FIȘA PROIECTELOR**

**1. Înființare rețea de canalizare și stație de epurare  
în satele Homorâciu și Malu Vânăț**

Solicitantul / Managerul de proiect	Primăria și Consiliul Local al comunei Izvoarele
Țara Regiunea proiectului Județul Localitatea	România Regiunea Sud Muntenia Prahova Izvoarele
Categoria proiectului	De investiții: DA De reparații: NU
Tipul Proiectului	Proiect nou: DA În continuare: În curs de execuție:
Valoarea proiectului (estimativ, lei, cu TVA)	18478008 lei
Surse de finanțare	Buget de stat Programul Național de Investiții “Anghel Saligny” Administrația Fondului pentru Mediu București Fonduri externe: PNRR, FEDR Buget Local Parteneriate Alte surse legal constituite

**STRATEGIA DE DEZVOLTARE DURABILĂ A COMUNEI IZVOARELE – JUDEȚUL PRAHOVA**

Obiective	Realizarea sistemului de canalizare va avea efecte benefice asupra dezvoltării economice a zonei în primul rând prin revigorarea domeniilor ca proiectarea și construcțiile, și în al doilea rând prin creșterea atractivității pentru investitori, fapt ce va genera și venituri suplimentare la bugetul local.
Rezultate obținute	- accesul populației la infrastructura edilitară; - scăderea factorilor de risc pentru sănătatea populației; - îmbunătățirea condițiilor de viață ale locuitorilor comunei Izvoarele; - scăderea factorilor de poluare; - reducerea efectelor unor riscuri naturale, cum ar fi inundațiile.
Potențialii beneficiari ai proiectului / grupul țintă	- locuitorii comunei Izvoarele; - potențialii investitori; - agenții economici din zonă; - instituțiile publice din comună.
Activitățile proiectului	- realizarea studiului de fezabilitate; - elaborarea proiectului tehnic; - întocmirea și depunerea cererii de finanțare; - aprobarea începerii proiectului; - contractarea proiectului; - organizarea licitațiilor; - monitorizare, evaluare, control; - auditul proiectului.

**STRATEGIA DE DEZVOLTARE DURABILĂ A COMUNEI IZVOARELE – JUDEȚUL PRAHOVA**

Durata proiectului / Termen de finalizare	2027
Stadiul de maturitate al proiectului	Idee:DA Execuție: NU
Justificarea necesității implementării proiectului	Proiectul este cuprins în Strategia de Dezvoltare Locală a Comunei Izvoarele. De asemenea, în cadrul consultării opiniei publice, realizată în procesul de elaborare a strategiei de dezvoltare locală, majoritatea populației interviată a răspuns că este importantă realizarea rețelei de canalizare și epurare a apelor uzate și pluviale.

**2. Extindere rețea canalizare și reabilitare sistem de alimentare cu apă , strada Crasna**

Solicitantul / Managerul de proiect	Primăria și Consiliul Local al comunei Izvoarele
Țara Regiunea proiectului Județul Localitatea	România Regiunea Sud Muntenia Prahova Izvoarele
Categoria proiectului	De investiții: DA De reparații: DA
Tipul Proiectului	Proiect nou: În continuare: DA În curs de execuție:
Valoarea proiectului (estimativ, lei, cu TVA)	4435798 lei

**STRATEGIA DE DEZVOLTARE DURABILĂ A COMUNEI IZVOARELE – JUDEȚUL PRAHOVA**

Surse de finanțare	Buget de stat Programul Național de Investiții “Anghel Saligny” Administrația Fondului pentru Mediu București Fonduri externe: PNRR, FEDR Buget Local Parteneriate Alte surse legal constituite
Obiective	Realizarea sistemului de canalizare va avea efecte benefice asupra dezvoltării economice a zonei în primul rând prin revigorarea domeniilor ca proiectarea și construcțiile, și în al doilea rând prin creșterea atractivității pentru investitori, fapt ce va genera și venituri suplimentare la bugetul local.
Rezultate obținute	- accesul populației la infrastructura edilitară; - scăderea factorilor de risc pentru sănătatea populației; - îmbunătățirea condițiilor de viață ale locuitorilor comunei Izvoarele; - scăderea factorilor de poluare; - reducerea efectelor unor riscuri naturale, cum ar fi inundațiile.
Potențialii beneficiari ai proiectului / grupul țintă	- locuitorii comunei Izvoarele; - potențialii investitori; - agenții economici din zonă; - instituțiile publice din comună.

**STRATEGIA DE DEZVOLTARE DURABILĂ A COMUNEI IZVOARELE – JUDEȚUL PRAHOVA**

Activitățile proiectului	<ul style="list-style-type: none"><li>- realizarea studiului de fezabilitate;</li><li>- elaborarea proiectului tehnic;</li><li>- întocmirea și depunerea cererii de finanțare;</li><li>- aprobarea începerii proiectului;</li><li>- contractarea proiectului;</li><li>- organizarea licitațiilor;</li><li>- monitorizare, evaluare, control;</li><li>- auditul proiectului.</li></ul>
Durata proiectului / Termen de finalizare	2027
Stadiul de maturitate al proiectului	Idee: DA Execuție: NU
Justificarea necesității implementării proiectului	Proiectul este cuprins în Strategia de Dezvoltare Locală a Comunei Izvoarele. De asemenea, în cadrul consultării opiniei publice, realizată în procesul de elaborare a strategiei de dezvoltare locală, majoritatea populației interviuată a răspuns că este importantă realizarea rețelei de canalizare și epurare a apelor uzate și pluviale.



**3. Înființare rețea de alimentare cu gaze naturale în comuna Izvoarele**

Solicitantul / Managerul de proiect	Primăria și Consiliul Local al comunei Izvoarele
Țara Regiunea proiectului Județul Localitatea	România Regiunea Sud Muntenia Prahova Izvoarele
Categoria proiectului	De investiții: DA De reparații: NU
Tipul Proiectului	Proiect nou: DA În continuare: În curs de execuție:
Valoarea proiectului (estimativ, lei, cu TVA)	85182153 lei
Surse de finanțare	Buget de stat Programul Național de Investiții “Anghel Saligny” Administrația Fondului pentru Mediu București Fonduri externe: PNRR, FEDR Buget Local Parteneriate Alte surse legal constituite
Obiective	Realizarea sistemului de alimentare cu gaze naturale pentru toți locuitorii comunei va crea condiții adecvate de viață pentru locuitorii și consumatorii economici care vor beneficia de pe urma infrastructurii edilitare.

**STRATEGIA DE DEZVOLTARE DURABILĂ A COMUNEI IZVOARELE – JUDEȚUL PRAHOVA**

Rezultate obținute	<ul style="list-style-type: none"><li>- accesul populației la infrastructura edilitară;</li><li>- scăderea factorilor de risc pentru sănătatea populației;</li><li>- îmbunătățirea condițiilor de viață ale locuitorilor comunei Izvoarele;</li><li>- atragerea de investitori;</li><li>- crearea de locuri de muncă.</li></ul>
Potențialii beneficiari ai proiectului / grupul țintă	<ul style="list-style-type: none"><li>- locuitorii comunei Izvoarele;</li><li>- potențialii investitori;</li><li>- agenții economici din zonă;</li><li>- instituțiile publice din comună.</li></ul>
Activitățile proiectului	<ul style="list-style-type: none"><li>- realizarea studiului de fezabilitate;</li><li>- elaborarea proiectului tehnic;</li><li>- întocmirea și depunerea cererii de finanțare;</li><li>- aprobarea începerii proiectului;</li><li>- contractarea proiectului;</li><li>- organizarea licitațiilor;</li><li>- monitorizare, evaluare, control;</li><li>- auditul proiectului.</li></ul>
Durata proiectului / Termen de finalizare	2027
Stadiul de maturitate al proiectului	Idee: DA Execuție: NU

**STRATEGIA DE DEZVOLTARE DURABILĂ A COMUNEI IZVOARELE – JUDEȚUL PRAHOVA**

Justificarea necesității implementării proiectului	Proiectul este cuprins în Strategia de Dezvoltare Locală a Comunei Izvoarele. De asemenea, în cadrul consultării opiniei publice, realizată în procesul de elaborare a strategiei de dezvoltare locală, majoritatea populației interviuată a răspuns că este importantă realizarea rețelei de alimentare cu gaze naturale.
--	--

**4. Modernizare drumuri de interes local în comuna Izvoarele**

Solicitantul / Managerul de proiect	Primăria și Consiliul Local al comunei Izvoarele
Țara Regiunea proiectului Județul Localitatea	România Regiunea Sud Muntenia Prahova Izvoarele
Categoria proiectului	De investiții: NU De reparații: DA
Tipul Proiectului	Proiect nou: DA În continuare: În curs de execuție:
Valoarea proiectului (estimativ, lei, cu TVA)	12137500 lei
Surse de finanțare	Buget de stat Programul Național de Investiții “Anghel Saligny” Administrația Fondului pentru Mediu București Fonduri externe: PNRR, FEDR Buget Local Parteneriate Alte surse legal constituite

**STRATEGIA DE DEZVOLTARE DURABILĂ A COMUNEI IZVOARELE – JUDEȚUL PRAHOVA**

Obiective	<ul style="list-style-type: none"><li>- Modernizarea celor șapte kilometri de drumuri comunale propuse va avea efecte benefice asupra dezvoltării economice viitoare a comunei prin conectarea diferitelor zone la drumurilor locale, îmbunătățirea legăturilor rutiere cu comunele învecinate;</li><li>- Va deveni o zonă cu mai mare atractivitate, atât pentru investitori, cât și pentru cei care tranzitează comuna.</li></ul>
Rezultate obținute	<ul style="list-style-type: none"><li>- Reabilitarea și consolidarea rețelei de drumuri locale;</li><li>- Accesul populației la locuri de muncă, servicii medicale, de educație, cultură, recreere;</li><li>- Fluidizarea transportului de mărfuri cu impact direct asupra dezvoltării economice teritoriale echilibrate.</li></ul>
Potențialii beneficiari ai proiectului / grupul țintă	<ul style="list-style-type: none"><li>- locuitorii comunei Izvoarele;</li><li>- potențialii investitori;</li><li>- agenții economici din zonă;</li><li>- turiștii;</li><li>- participanții la traficul rutier.</li></ul>
Activitățile proiectului	<ul style="list-style-type: none"><li>- realizarea studiului de fezabilitate;</li><li>- elaborarea proiectului tehnic;</li><li>- întocmirea și depunerea cererii de finanțare;</li><li>- aprobarea începerii proiectului;</li><li>- contractarea proiectului;</li><li>- organizarea licitațiilor;</li><li>- monitorizare, evaluare, control;</li><li>- auditul proiectului.</li></ul>

**STRATEGIA DE DEZVOLTARE DURABILĂ A COMUNEI IZVOARELE – JUDEȚUL PRAHOVA**

Durata proiectului / Termen de finalizare	2027
Stadiul de maturitate al proiectului	Idee:DA Execuție: NU
Justificarea necesității implementării proiectului	Proiectul este cuprins în Strategia de Dezvoltare Locală a Comunei Izvoarele. De asemenea, în cadrul consultării opiniei publice, realizată în procesul de elaborare a strategiei de dezvoltare locală, majoritatea populației interviată a răspuns că este importantă modernizarea drumurilor de interes local din comună.

**5. Amenajare trotuare cu acces pentru proprietăți și dirijare ape pluviale , adiacente  
DN1A în comuna Izvoarele**

Solicitantul / Managerul de proiect	Primăria și Consiliul Local al comunei Izvoarele
Țara Regiunea proiectului Județul Localitatea	România Regiunea Sud Muntenia Prahova Izvoarele
Categoria proiectului	De investiții: DA De reparații: NU
Tipul Proiectului	Proiect nou: DA În continuare: În curs de execuție:
Valoarea proiectului (estimativ, lei, cu TVA)	1000000 lei

**STRATEGIA DE DEZVOLTARE DURABILĂ A COMUNEI IZVOARELE – JUDEȚUL PRAHOVA**

Surse de finanțare	Buget de stat Programul Național de Investiții “Anghel Saligny” Administrația Fondului pentru Mediu București Fonduri externe: PNRR, FEDR Buget Local Parteneriate Alte surse legal constituite
Obiective	Prin realizarea acestui proiect se urmărește îmbunătățirea accesului populației la infrastructura de bază, conform normelor europene.
Rezultate obținute	- reabilitarea și consolidarea rețelei de drumuri locale; - creșterea siguranței cetățenilor comunei; - consolidarea terenurilor afectate de bălțiri.
Potențialii beneficiari ai proiectului / grupul țintă	- locuitorii comunei Izvoarele; - potențialii investitori; - agenții economici din zonă; - turiștii.
Activitățile proiectului	- realizarea studiului de fezabilitate; - elaborarea proiectului tehnic; - întocmirea și depunerea cererii de finanțare; - aprobarea începerii proiectului; - contractarea proiectului; - organizarea licitațiilor; - monitorizare, evaluare, control; - auditul proiectului.

**STRATEGIA DE DEZVOLTARE DURABILĂ A COMUNEI IZVOARELE – JUDEȚUL PRAHOVA**

Durata proiectului / Termen de finalizare	2027
Stadiul de maturitate al proiectului	Idee:DA Execuție: NU
Justificarea necesității implementării proiectului	Proiectul este cuprins în Strategia de Dezvoltare Locală a Comunei Izvoarele. De asemenea, în cadrul consultării opiniei publice, realizată în procesul de elaborare a strategiei de dezvoltare locală, majoritatea populației interviată a răspuns că este importantă amenajarea de trotuare.

**6. Amenajare trotuar și execuție rigolă pentru dirijarea apelor pluviale pe strada  
Gării, sat Izvoarele**

Solicitantul / Managerul de proiect	Primăria și Consiliul Local al comunei Izvoarele
Țara Regiunea proiectului Județul Localitatea	România Regiunea Sud Muntenia Prahova Izvoarele
Categoria proiectului	De investiții: DA De reparații: NU
Tipul Proiectului	Proiect nou: DA În continuare: În curs de execuție:
Valoarea proiectului (estimativ, lei, cu TVA)	600000 lei

**STRATEGIA DE DEZVOLTARE DURABILĂ A COMUNEI IZVOARELE – JUDEȚUL PRAHOVA**

Surse de finanțare	Buget de stat Programul Național de Investiții “Anghel Saligny” Administrația Fondului pentru Mediu București Fonduri externe: PNRR, FEDR Buget Local Parteneriate Alte surse legal constituite
Obiective	Prin realizarea acestui proiect se urmărește îmbunătățirea accesului populației la infrastructura de bază, conform normelor europene.
Rezultate obținute	- reabilitarea și consolidarea rețelei de drumuri locale; - creșterea siguranței cetățenilor comunei; - consolidarea terenurilor afectate de bălțiri.
Potențialii beneficiari ai proiectului / grupul țintă	- locuitorii comunei Izvoarele; - potențialii investitori; - agenții economici din zonă; - turiștii.
Activitățile proiectului	- realizarea studiului de fezabilitate; - elaborarea proiectului tehnic; - întocmirea și depunerea cererii de finanțare; - aprobarea începerii proiectului; - contractarea proiectului; - organizarea licitațiilor; - monitorizare, evaluare, control; - auditul proiectului.



**STRATEGIA DE DEZVOLTARE DURABILĂ A COMUNEI IZVOARELE – JUDEȚUL PRAHOVA**

Durata proiectului / Termen de finalizare	2027
Stadiul de maturitate al proiectului	Idee:DA Execuție: NU
Justificarea necesității implementării proiectului	Proiectul este cuprins în Strategia de Dezvoltare Locală a Comunei Izvoarele. De asemenea, în cadrul consultării opiniei publice, realizată în procesul de elaborare a strategiei de dezvoltare locală, majoritatea populației interviată a răspuns că este importantă amenajarea de trotuare.

**7. Execuție trotuar cu acces pentru proprietăți și rigolă de dirijare ape pluviale ,  
strada Crasna, sat Homorâciu**

Solicitantul / Managerul de proiect	Primăria și Consiliul Local al comunei Izvoarele
Țara Regiunea proiectului Județul Localitatea	România Regiunea Sud Muntenia Prahova Izvoarele
Categoria proiectului	De investiții: DA De reparații: NU
Tipul Proiectului	Proiect nou: DA În continuare: În curs de execuție:
Valoarea proiectului (estimativ, lei, cu TVA)	3000000 lei

**STRATEGIA DE DEZVOLTARE DURABILĂ A COMUNEI IZVOARELE – JUDEȚUL PRAHOVA**

Surse de finanțare	Buget de stat Programul Național de Investiții “Anghel Saligny” Administrația Fondului pentru Mediu București Fonduri externe: PNRR, FEDR Buget Local Parteneriate Alte surse legal constituite
Obiective	Prin realizarea acestui proiect se urmărește îmbunătățirea accesului populației la infrastructura de bază, conform normelor europene.
Rezultate obținute	- reabilitarea și consolidarea rețelei de drumuri locale; - creșterea siguranței cetățenilor comunei; - consolidarea terenurilor afectate de bălțiri.
Potențialii beneficiari ai proiectului / grupul țintă	- locuitorii comunei Izvoarele; - potențialii investitori; - agenții economici din zonă; - turiștii.
Activitățile proiectului	- realizarea studiului de fezabilitate; - elaborarea proiectului tehnic; - întocmirea și depunerea cererii de finanțare; - aprobarea începerii proiectului; - contractarea proiectului; - organizarea licitațiilor; - monitorizare, evaluare, control; - auditul proiectului.

**STRATEGIA DE DEZVOLTARE DURABILĂ A COMUNEI IZVOARELE – JUDEȚUL PRAHOVA**

Durata proiectului / Termen de finalizare	2027
Stadiul de maturitate al proiectului	Idee: DA Execuție: NU
Justificarea necesității implementării proiectului	Proiectul este cuprins în Strategia de Dezvoltare Locală a Comunei Izvoarele. De asemenea, în cadrul consultării opiniei publice, realizată în procesul de elaborare a strategiei de dezvoltare locală, majoritatea populației interviuată a răspuns că este importantă amenajarea de trotuare.

**8. Construire pod peste râul Teleajen, sat Cernești**

Solicitantul / Managerul de proiect	Primăria și Consiliul Local al comunei Izvoarele
Țara Regiunea proiectului Județul Localitatea	România Regiunea Sud Muntenia Prahova Izvoarele
Categoria proiectului	De investiții: DA De reparații: NU
Tipul Proiectului	Proiect nou: DA În continuare: În curs de execuție:
Valoarea proiectului (estimativ, lei, cu TVA)	2.906.137 lei

**STRATEGIA DE DEZVOLTARE DURABILĂ A COMUNEI IZVOARELE – JUDEȚUL PRAHOVA**

Surse de finanțare	Buget de stat Programul Național de Investiții “Anghel Saligny” Administrația Fondului pentru Mediu București Fonduri externe: PNRR, FEDR Buget Local Parteneriate Alte surse legal constituite
Obiective	<ul style="list-style-type: none"><li>- Modernizarea infrastructurii;</li><li>- Crearea unui pod de 25 metri lungime și 5 metri lățime peste râul Teleajen;</li><li>- Dezvoltare economică.</li></ul>
Rezultate obținute	<ul style="list-style-type: none"><li>- Creșterea siguranței rutiere;</li><li>- Scăderea numărului de accidente;</li><li>- Acces rapid al localnicilor la locurile de muncă;</li><li>- Fluidizarea traficului;</li><li>- Îmbunătățirea condițiilor de trai;</li><li>- Dezvoltarea infrastructurii rutiere.</li></ul>
Potențialii beneficiari ai proiectului / grupul țintă	<ul style="list-style-type: none"><li>- locuitorii comunei Izvoarele;</li><li>- potențialii investitori;</li><li>- agenții economici din zonă;</li><li>- turiștii;</li><li>- oamenii din comunele limitrofe.</li></ul>

**STRATEGIA DE DEZVOLTARE DURABILĂ A COMUNEI IZVOARELE – JUDEȚUL PRAHOVA**

Activitățile proiectului	<ul style="list-style-type: none"><li>- realizarea studiului de fezabilitate;</li><li>- elaborarea proiectului tehnic;</li><li>- întocmirea și depunerea cererii de finanțare;</li><li>- aprobarea începerii proiectului;</li><li>- contractarea proiectului;</li><li>- organizarea licitațiilor;</li><li>- monitorizare, evaluare, control;</li><li>- auditul proiectului.</li></ul>
Durata proiectului / Termen de finalizare	2027
Stadiul de maturitate al proiectului	Idee: DA Execuție: NU
Justificarea necesității implementării proiectului	Proiectul este cuprins în Strategia de Dezvoltare Locală a Comunei Izvoarele. De asemenea, în cadrul consultării opiniei publice, realizată în procesul de elaborare a strategiei de dezvoltare locală, majoritatea populației interviuată a răspuns că este importantă construirea unui pod peste râul Teleajen.

**9. Construire pod DC 21 peste pârâul Crasna, sat Izvoarele**

Solicitantul / Managerul de proiect	Primăria și Consiliul Local al comunei Izvoarele
Țara Regiunea proiectului Județul Localitatea	România Regiunea Sud Muntenia Prahova Izvoarele
Categoria proiectului	De investiții: DA De reparații: NU
Tipul Proiectului	Proiect nou: DA În continuare: În curs de execuție:
Valoarea proiectului (estimativ, lei, cu TVA)	6.000.000 lei
Surse de finanțare	Buget de stat Programul Național de Investiții “Anghel Saligny” Administrația Fondului pentru Mediu București Fonduri externe: PNRR, FEDR Buget Local Parteneriate Alte surse legal constituite
Obiective	- Modernizarea infrastructurii; - Crearea unui pod de 25 metri lungime și 5 metri lățime peste pârâul Crasna; - Dezvoltare economică.
Rezultate obținute	- Creșterea siguranței rutiere; - Scăderea numărului de accidente; - Acces rapid al localnicilor la locurile de muncă; - Fluidizarea traficului; - Îmbunătățirea condițiilor de trai; - Dezvoltarea infrastructurii rutiere.

**STRATEGIA DE DEZVOLTARE DURABILĂ A COMUNEI IZVOARELE – JUDEȚUL PRAHOVA**

Potențialii beneficiari ai proiectului / grupul țintă	<ul style="list-style-type: none"><li>- locuitorii comunei Izvoarele;</li><li>- potențialii investitori;</li><li>- agenții economici din zonă;</li><li>- turiștii;</li><li>- oamenii din comunele limitrofe.</li></ul>
Activitățile proiectului	<ul style="list-style-type: none"><li>- realizarea studiului de fezabilitate;</li><li>- elaborarea proiectului tehnic;</li><li>- întocmirea și depunerea cererii de finanțare;</li><li>- aprobarea începerii proiectului;</li><li>- contractarea proiectului;</li><li>- organizarea licitațiilor;</li><li>- monitorizare, evaluare, control;</li><li>- auditul proiectului.</li></ul>
Durata proiectului / Termen de finalizare	2027
Stadiul de maturitate al proiectului	Idee: DA Execuție: NU
Justificarea necesității implementării proiectului	Proiectul este cuprins în Strategia de Dezvoltare Locală a Comunei Izvoarele. De asemenea, în cadrul consultării opiniei publice, realizată în procesul de elaborare a strategiei de dezvoltare locală, majoritatea populației interviuată a răspuns că este importantă construirea unui pod peste pârâul Crasna.

**10. Lucrări de dirijare a apelor pluviale prin amenajare rigole carosabile betonate sau de acostament în comuna Izvoarele**

Solicitantul / Managerul de proiect	Primăria și Consiliul Local al comunei Izvoarele
Țara Regiunea proiectului Județul Localitatea	România Regiunea Sud Muntenia Prahova Izvoarele
Categoria proiectului	De investiții: DA De reparații: NU
Tipul Proiectului	Proiect nou: DA În continuare: În curs de execuție:
Valoarea proiectului (estimativ, lei, cu TVA)	600.000 lei
Surse de finanțare	Buget de stat Programul Național de Investiții “Anghel Saligny” Administrația Fondului pentru Mediu București Fonduri externe: PNRR, FEDR Buget Local Parteneriate Alte surse legal constituite
Obiective	- Modernizarea infrastructurii; - Crearea de rigole carosabile destinate dirijării apelor pluviale;



**STRATEGIA DE DEZVOLTARE DURABILĂ A COMUNEI IZVOARELE – JUDEȚUL PRAHOVA**

Rezultate obținute	<ul style="list-style-type: none"><li>- Creșterea siguranței rutiere prin evitarea inundării străzilor;</li><li>- Scăderea numărului de accidente;</li><li>- Îmbunătățirea condițiilor de trai;</li><li>- Dezvoltarea infrastructurii rutiere.</li></ul>
Potențialii beneficiari ai proiectului / grupul țintă	<ul style="list-style-type: none"><li>- locuitorii comunei Izvoarele;</li><li>- potențialii investitori;</li><li>- agenții economici din zonă;</li><li>- turiștii;</li><li>- oameni ce tranzitează comuna.</li></ul>
Activitățile proiectului	<ul style="list-style-type: none"><li>- realizarea studiului de fezabilitate;</li><li>- elaborarea proiectului tehnic;</li><li>- întocmirea și depunerea cererii de finanțare;</li><li>- aprobarea începerii proiectului;</li><li>- contractarea proiectului;</li><li>- organizarea licitațiilor;</li><li>- monitorizare, evaluare, control;</li><li>- auditul proiectului.</li></ul>
Durata proiectului / Termen de finalizare	2027
Stadiul de maturitate al proiectului	Idee: DA Execuție: NU

**STRATEGIA DE DEZVOLTARE DURABILĂ A COMUNEI IZVOARELE – JUDEȚUL PRAHOVA**

Justificarea necesității implementării proiectului	Proiectul este cuprins în Strategia de Dezvoltare Locală a Comunei Izvoarele. De asemenea, în cadrul consultării opiniei publice, realizată în procesul de elaborare a strategiei de dezvoltare locală, majoritatea populației interviuată a răspuns că este importantă amenajarea de rigole pentru dirijarea apelor pluviale.
--	--

**11. Extinderea și eficientizarea sistemului de iluminat public prin montarea de corpuri de iluminat cu tehnologie LED și gestiune SMART**

Solicitantul / Managerul de proiect	Primăria și Consiliul Local al comunei Izvoarele
Țara Regiunea proiectului Județul Localitatea	România Regiunea Sud Muntenia Prahova Izvoarele
Categoria proiectului	De investiții: DA De reparații: NU
Tipul Proiectului	Proiect nou: DA În continuare: În curs de execuție:
Valoarea proiectului (estimativ, lei, cu TVA)	2.000.000 lei
Surse de finanțare	Administrația Fondului pentru Mediu București Buget Local Parteneriate Alte surse legal constituite
Obiective	- Îmbunătățirea calității vieții; - Creșterea siguranței traficului pe timp de noapte; - Îmbunătățirea calității mediului.

**STRATEGIA DE DEZVOLTARE DURABILĂ A COMUNEI IZVOARELE – JUDEȚUL PRAHOVA**

Rezultate obținute	<ul style="list-style-type: none"> <li>- Scăderea consumului de energie electrică și reducerea facturilor prin montarea de lămpi solare și becuri cu LED;</li> <li>- Îmbunătățirea calității mediului.</li> </ul>
Potențialii beneficiari ai proiectului / grupul țintă	<ul style="list-style-type: none"> <li>- locuitorii comunei Izvoarele;</li> <li>- potențialii investitori;</li> <li>- locuitori ai comunelor vecine;</li> <li>- instituțiile publice.</li> </ul>
Activitățile proiectului	<ul style="list-style-type: none"> <li>- realizarea studiului de fezabilitate;</li> <li>- elaborarea proiectului tehnic;</li> <li>- întocmirea și depunerea cererii de finanțare;</li> <li>- aprobarea începerii proiectului;</li> <li>- contractarea proiectului;</li> <li>- organizarea licitațiilor;</li> <li>- monitorizare, evaluare, control;</li> <li>- auditul proiectului.</li> </ul>
Durata proiectului / Termen de finalizare	2027
Stadiul de maturitate al proiectului	Idee: DA Execuție: NU
Justificarea necesității implementării proiectului	Proiectul este cuprins în Strategia de Dezvoltare Locală a Comunei Izvoarele. De asemenea, în cadrul consultării opiniei publice, realizată în procesul de elaborare a strategiei de dezvoltare locală, majoritatea populației interviată a răspuns că este importantă extinderea și eficientizarea sistemului de iluminat public.

**12. Proiectare și execuție sistem de supraveghere video**

Solicitantul / Managerul de proiect	Primăria și Consiliul Local al comunei Izvoarele
Țara Regiunea proiectului Județul Localitatea	România Regiunea Sud Muntenia Prahova Izvoarele
Categoria proiectului	De investiții: DA De reparații: NU
Tipul Proiectului	Proiect nou: DA În continuare: În curs de execuție:
Valoarea proiectului (estimativ, lei, cu TVA)	500.000 lei
Surse de finanțare	Administrația Fondului pentru Mediu București Buget Local Parteneriate Alte surse legal constituite
Obiective	Introducerea sistemului de supraveghere video în comuna Izvoarele presupune montarea de sisteme video performante, pentru monitorizarea întregii localități, în vederea eradicării fenomenului infracțional.
Rezultate obținute	-siguranța populației comunei; - asigurarea unui climat de liniște și ordine publică; - îmbunătățirea condițiilor de viață ale locuitorilor.
Potențialii beneficiari ai proiectului / grupul țintă	- locuitorii comunei Izvoarele; - potențialii investitori; - agenții economici; - instituțiile publice.

**STRATEGIA DE DEZVOLTARE DURABILĂ A COMUNEI IZVOARELE – JUDEȚUL PRAHOVA**

Activitățile proiectului	<ul style="list-style-type: none"><li>- realizarea studiului de fezabilitate;</li><li>- elaborarea proiectului tehnic;</li><li>- întocmirea și depunerea cererii de finanțare;</li><li>- aprobarea începerii proiectului;</li><li>- contractarea proiectului;</li><li>- organizarea licitațiilor;</li><li>- monitorizare, evaluare, control;</li><li>- auditul proiectului.</li></ul>
Durata proiectului / Termen de finalizare	2027
Stadiul de maturitate al proiectului	Idee: DA Execuție: NU
Justificarea necesității implementării proiectului	Proiectul este cuprins în Strategia de Dezvoltare Locală a Comunei Izvoarele. De asemenea, în cadrul consultării opiniei publice, realizată în procesul de elaborare a strategiei de dezvoltare locală, majoritatea populației interviuată a răspuns că este importantă dotarea comunei cu sistem de supraveghere video.

**13. Creșterea eficienței energetice pentru clădirile publice: Primărie, unități de învățământ, unități de cultură, unități sanitare**

Solicitantul / Managerul de proiect	Primăria și Consiliul Local al comunei Izvoarele
Țara Regiunea proiectului Județul Localitatea	România Regiunea Sud Muntenia Prahova Izvoarele
Categoria proiectului	De investiții: DA De reparații: NU
Tipul Proiectului	Proiect nou: DA În continuare: În curs de execuție:
Valoarea proiectului (estimativ, lei, cu TVA)	9.800.000 lei
Surse de finanțare	Buget de stat Programul Național de Investiții “Anghel Saligny” Administrația Fondului pentru Mediu București Fonduri externe: PNRR, FEDR Buget Local Parteneriate Alte surse legal constituite
Obiective	- Îmbunătățirea calității clădirilor - Protejarea mediului - Dezvoltarea infrastructurii
Rezultate obținute	- Scădere consum anual de energie primară - Creșterea calității mediului - Reducere costuri
Potențialii beneficiari ai proiectului / grupul țintă	- instituțiile publice.

**STRATEGIA DE DEZVOLTARE DURABILĂ A COMUNEI IZVOARELE – JUDEȚUL PRAHOVA**

Activitățile proiectului	<ul style="list-style-type: none"><li>- realizarea studiului de fezabilitate;</li><li>- elaborarea proiectului tehnic;</li><li>- întocmirea și depunerea cererii de finanțare;</li><li>- aprobarea începerii proiectului;</li><li>- contractarea proiectului;</li><li>- organizarea licitațiilor;</li><li>- monitorizare, evaluare, control;</li><li>- auditul proiectului.</li></ul>
Durata proiectului / Termen de finalizare	2027
Stadiul de maturitate al proiectului	Idee: DA Execuție: NU
Justificarea necesității implementării proiectului	Proiectul este cuprins în Strategia de Dezvoltare Locală a Comunei Izvoarele. De asemenea, în cadrul consultării opiniei publice, realizată în procesul de elaborare a strategiei de dezvoltare locală, majoritatea populației interviuată a răspuns că este importantă implementarea unui program de îmbunătățire a eficienței energetice (PIIE).

**14. Consolidare seismică, eficientizare energetică și redotare a Școlii Gimnaziale cu clasele I-VIII din satul Schiulești**

Solicitantul / Managerul de proiect	Primăria și Consiliul Local al comunei Izvoarele
Țara Regiunea proiectului Județul Localitatea	România Regiunea Sud Muntenia Prahova Izvoarele
Categoria proiectului	De investiții: DA De reparații: DA
Tipul Proiectului	Proiect nou: DA În continuare: În curs de execuție:
Valoarea proiectului (estimativ, lei, cu TVA)	4.000.000 lei
Surse de finanțare	Buget de stat Programul Național de Investiții “Anghel Saligny” Administrația Fondului pentru Mediu București Fonduri externe: PNRR, FEDR Buget Local Parteneriate Alte surse legal constituite
Obiective	Prin realizarea acestui proiect se urmărește îmbunătățirea condițiilor și accesul la sistemul de învățământ, conform normelor europene.
Rezultate obținute	- accesul populației la servicii de învățământ; - scăderea factorilor de risc pentru sănătatea populației; - îmbunătățirea condițiilor de viață ale locuitorilor comunei Izvoarele.
Potențialii beneficiari ai proiectului / grupul țintă	- elevii și personalul angajat al școlii.



**STRATEGIA DE DEZVOLTARE DURABILĂ A COMUNEI IZVOARELE – JUDEȚUL PRAHOVA**

Activitățile proiectului	<ul style="list-style-type: none"><li>- realizarea studiului de fezabilitate;</li><li>- elaborarea proiectului tehnic;</li><li>- întocmirea și depunerea cererii de finanțare;</li><li>- aprobarea începerii proiectului;</li><li>- contractarea proiectului;</li><li>- organizarea licitațiilor;</li><li>- monitorizare, evaluare, control;</li><li>- auditul proiectului.</li></ul>
Durata proiectului / Termen de finalizare	2027
Stadiul de maturitate al proiectului	Idee: DA Execuție: NU
Justificarea necesității implementării proiectului	Proiectul este cuprins în Strategia de Dezvoltare Locală a Comunei Izvoarele. De asemenea, în cadrul consultării opiniei publice, realizată în procesul de elaborare a strategiei de dezvoltare locală, majoritatea populației interviuată a răspuns că este important să se efectueze investiții pentru Școala Generală din satul Schiulești.

**15. Extinderea Școlii Gimnaziale cu clasele I-VIII sat Homorâciu prin construirea a două săli de clasă și sală multifuncțională**

Solicitantul / Managerul de proiect	Primăria și Consiliul Local al comunei Izvoarele
Țara Regiunea proiectului Județul Localitatea	România Regiunea Sud Muntenia Prahova Izvoarele
Categoria proiectului	De investiții: DA De reparații: NU
Tipul Proiectului	Proiect nou: DA În continuare: În curs de execuție:
Valoarea proiectului (estimativ, lei, cu TVA)	4.000.000 lei
Surse de finanțare	Buget de stat Programul Național de Investiții “Anghel Saligny” Administrația Fondului pentru Mediu București Fonduri externe: PNRR, FEDR Buget Local Parteneriate Alte surse legal constituite
Obiective	Prin realizarea acestui proiect se urmărește îmbunătățirea condițiilor și accesul la sistemul de învățământ, conform normelor europene.
Rezultate obținute	- accesul populației la servicii de învățământ; - îmbunătățirea condițiilor de viață ale locuitorilor comunei Izvoarele.
Potențialii beneficiari ai proiectului / grupul țintă	- elevii și personalul angajat al școlii.

**STRATEGIA DE DEZVOLTARE DURABILĂ A COMUNEI IZVOARELE – JUDEȚUL PRAHOVA**

Activitățile proiectului	<ul style="list-style-type: none"><li>- realizarea studiului de fezabilitate;</li><li>- elaborarea proiectului tehnic;</li><li>- întocmirea și depunerea cererii de finanțare;</li><li>- aprobarea începerii proiectului;</li><li>- contractarea proiectului;</li><li>- organizarea licitațiilor;</li><li>- monitorizare, evaluare, control;</li><li>- auditul proiectului.</li></ul>
Durata proiectului / Termen de finalizare	2027
Stadiul de maturitate al proiectului	Idee: DA Execuție: NU
Justificarea necesității implementării proiectului	Proiectul este cuprins în Strategia de Dezvoltare Locală a Comunei Izvoarele. De asemenea, în cadrul consultării opiniei publice, realizată în procesul de elaborare a strategiei de dezvoltare locală, majoritatea populației interviuată a răspuns că este important să se extindă școala gimnazială din satul Homorâciu.

**16. Amenajarea unui parc pe DN 1A , sat Izvoarele**

Solicitantul / Managerul de proiect	Primăria și Consiliul Local al comunei Izvoarele
Țara Regiunea proiectului Județul Localitatea	România Regiunea Sud Muntenia Prahova Izvoarele
Categoria proiectului	De investiții: DA De reparații: NU
Tipul Proiectului	Proiect nou: DA În continuare: În curs de execuție:
Valoarea proiectului (estimativ, lei, cu TVA)	500.000 lei
Surse de finanțare	Buget de stat Programul Național de Investiții “Anghel Saligny” Administrația Fondului pentru Mediu București Fonduri externe: PNRR, FEDR Buget Local Parteneriate Alte surse legal constituite
Obiective	Amenajarea spațiilor de petrecere a timpului liber.
Rezultate obținute	- Asigurarea unui spațiu adecvat dotat și destinat relaxării localnicilor și a turiștilor; - Îmbunătățirea calității vieții.

**STRATEGIA DE DEZVOLTARE DURABILĂ A COMUNEI IZVOARELE – JUDEȚUL PRAHOVA**

Potențialii beneficiari ai proiectului / grupul țintă	<ul style="list-style-type: none"> <li>- Locuitorii comunei;</li> <li>- Potențiali investitori;</li> <li>- Agenții economici din zonă;</li> <li>- Potențiali turiști</li> <li>- Cetățenii din comunele limitrofe.</li> </ul>
Activitățile proiectului	<ul style="list-style-type: none"> <li>- realizarea studiului de fezabilitate;</li> <li>- elaborarea proiectului tehnic;</li> <li>- întocmirea și depunerea cererii de finanțare;</li> <li>- aprobarea începerii proiectului;</li> <li>- contractarea proiectului;</li> <li>- organizarea licitațiilor;</li> <li>- monitorizare, evaluare, control;</li> <li>- auditul proiectului.</li> </ul>
Durata proiectului / Termen de finalizare	2027
Stadiul de maturitate al proiectului	Idee: DA Execuție: NU
Justificarea necesității implementării proiectului	Proiectul este cuprins în Strategia de Dezvoltare Locală a Comunei Izvoarele. De asemenea, în cadrul consultării opiniei publice, realizată în procesul de elaborare a strategiei de dezvoltare locală, majoritatea populației interviuată a răspuns că este importantă amenajarea unui parc în satul Izvoarele.

**17. Amenajare spații de joacă în comuna Izvoarele**

Solicitantul / Managerul de proiect	Primăria și Consiliul Local al comunei Izvoarele
Țara Regiunea proiectului Județul Localitatea	România Regiunea Sud Muntenia Prahova Izvoarele
Categoria proiectului	De investiții: DA De reparații: NU
Tipul Proiectului	Proiect nou: DA În continuare: În curs de execuție:
Valoarea proiectului (estimativ, lei, cu TVA)	600.000 lei
Surse de finanțare	Buget de stat Administrația Fondului pentru Mediu București Fonduri externe: PNRR, FEDR Buget Local Parteneriate Alte surse legal constituite
Obiective	Prin realizarea acestui proiect se dorește amenajarea de spații de joacă pentru copii, spații care să stimuleze imaginația și creativitatea acestora: locuri pictate în culori vii, plăcute, familiare, care să îi înțâmpine, stimulând și educând simțul estetic al copiilor. Prin implementarea acestui proiect, autoritatea publică locală se așteaptă să atragă atenția celor cu posibilitate financiară pentru a demara proiecte de mai mare amploare în cadrul comunității.

**STRATEGIA DE DEZVOLTARE DURABILĂ A COMUNEI IZVOARELE – JUDEȚUL PRAHOVA**

Rezultate obținute	<ul style="list-style-type: none"><li>- accesul la centrele de joacă și recreere pentru toți copiii comunei;</li><li>- stimularea implicării părinților în educația copiilor;</li><li>- desfășurarea numeroaselor activități artistice, festive (sărbătorirea zilelor de naștere ale copiilor), educative și sportive, pentru și împreună cu copiii din comună.</li></ul>
Potențialii beneficiari ai proiectului / grupul țintă	<ul style="list-style-type: none"><li>- Locuitorii comunei;</li><li>- Potențiali investitori;</li><li>- Agenții economici din zonă;</li></ul>
Activitățile proiectului	<ul style="list-style-type: none"><li>- realizarea studiului de fezabilitate;</li><li>- elaborarea proiectului tehnic;</li><li>- întocmirea și depunerea cererii de finanțare;</li><li>- aprobarea începerii proiectului;</li><li>- contractarea proiectului;</li><li>- organizarea licitațiilor;</li><li>- monitorizare, evaluare, control;</li><li>- auditul proiectului.</li></ul>
Durata proiectului / Termen de finalizare	2027
Stadiul de maturitate al proiectului	Idee: DA Execuție: NU

**STRATEGIA DE DEZVOLTARE DURABILĂ A COMUNEI IZVOARELE – JUDEȚUL PRAHOVA**

Justificarea necesității implementării proiectului	Proiectul este cuprins în Strategia de Dezvoltare Locală a Comunei Izvoarele. De asemenea, în cadrul consultării opiniei publice, realizată în procesul de elaborare a strategiei de dezvoltare locală, majoritatea populației interviuată a răspuns că este importantă amenajarea de spații de joacă destinate copiilor comunei.
--	---

**18. Lucrări de cadastru imobiliar intravilan, extravilan și actualizare**

Solicitantul / Managerul de proiect	Primăria și Consiliul Local al comunei Izvoarele
Țara Regiunea proiectului Județul Localitatea	România Regiunea Sud Muntenia Prahova Izvoarele
Categoria proiectului	De investiții: DA De reparații: NU
Tipul Proiectului	Proiect nou: DA În continuare: În curs de execuție:
Valoarea proiectului (estimativ, lei, cu TVA)	150.000 lei
Surse de finanțare	Buget Local Fonduri europene/structurale
Obiective	Prin realizarea acestui proiect se dorește înregistrarea sistematică pe sectoare cadastrale a imobilelor din extravilanul și intravilanul comunei Izvoarele în cadrul Programului Național de Cadastru și Carte Funciară în vederea înscrierii imobilelor în sistemul integrat de cadastru și carte funciară.



**STRATEGIA DE DEZVOLTARE DURABILĂ A COMUNEI IZVOARELE – JUDEȚUL PRAHOVA**

Rezultate obținute	<p>- Lucrarea va contribui indirect la creșterea nivelului de trai al populației prin găsirea unor soluții de amenajare a teritoriului care să asigure un grad de confort acceptabil, o sumă de utilități și obiective de utilitate publică ce satisfac nevoile colective în spațiul administrativ;</p> <p>- Optimizarea relațiilor în teritoriu privind tendința de dezvoltare din punct de vedere:</p> <ul style="list-style-type: none"><li>• turistic,</li><li>• a căilor de comunicații și transport,</li><li>• a amenajării pentru sortarea, evacuarea, depozitarea și tratarea deșeurilor menajere și industriale, a extinderii rețelelor de alimentare cu apă, gaze, energie electrică, etc.</li></ul>
Potențialii beneficiari ai proiectului / grupul țintă	<p>- Locuitorii comunei;</p> <p>- Potențialii investitori;</p> <p>- Agenții economici din zonă;</p> <p>- instituțiile publice;</p>

**STRATEGIA DE DEZVOLTARE DURABILĂ A COMUNEI IZVOARELE – JUDEȚUL PRAHOVA**

Activitățile proiectului	<ul style="list-style-type: none"><li>- realizarea studiului de fezabilitate;</li><li>- elaborarea proiectului tehnic;</li><li>- întocmirea și depunerea cererii de finanțare;</li><li>- aprobarea începerii proiectului;</li><li>- contractarea proiectului;</li><li>- organizarea licitațiilor;</li><li>- monitorizare, evaluare, control;</li><li>- auditul proiectului.</li></ul>
Durata proiectului / Termen de finalizare	2027
Stadiul de maturitate al proiectului	Idee: DA Execuție: NU
Justificarea necesității implementării proiectului	Proiectul este cuprins în Strategia de Dezvoltare Locală a Comunei Izvoarele. De asemenea, în cadrul consultării opiniei publice, realizată în procesul de elaborare a strategiei de dezvoltare locală, majoritatea populației interviuată a răspuns că sunt importante lucrările de cadastru imobiliar intravilan, extravilan, actualizare PUG și RLU.

**19. Dotare cu mobilier urban și implementarea conceptului de “SMART VILLAGE”**

Solicitantul / Managerul de proiect	Primăria și Consiliul Local al comunei Izvoarele
Țara Regiunea proiectului Județul Localitatea	România Regiunea Sud Muntenia Prahova Izvoarele
Categoria proiectului	De investiții: DA De reparații: NU
Tipul Proiectului	Proiect nou: DA În continuare: În curs de execuție:
Valoarea proiectului (estimativ, lei, cu TVA)	- lei
Surse de finanțare	Buget de stat Fonduri externe: PNRR, FEDR Buget Local Parteneriate Alte surse legal constituite;
Obiective	<p>- Obiectivul proiectelor tip Smart Village este de a oferi sătenilor beneficiile unui stil de viață cât mai ridicat și modern, păstrând în același timp valorile, tradițiile și obiceiurile comunităților rurale înțelegând avantajele unui stil de viață sustenabil și sănătos.</p> <p>- Eliminarea decalajelor digitale dintre zonele urbane și cele rurale.</p> <p>-Folosirea datelor din comunitate pentru a înțelege punctele tari și punctele slabe, pentru valorificarea oportunităților locale și eliminarea sau reducerea amenințărilor.</p>

**STRATEGIA DE DEZVOLTARE DURABILĂ A COMUNEI IZVOARELE – JUDEȚUL PRAHOVA**

Rezultate obținute	Dezvoltarea unor domenii cheie, cum ar fi: – sănătatea; – educația; – economia locală; – mediu/dezvoltare durabilă – apă, aer, sol, salubritate; – digitizarea/digitalizarea/transformarea digitală; – energia regenerabilă; – alimentația; – conștientizarea și implicarea civică;
Potențialii beneficiari ai proiectului / grupul țintă	- Locuitorii comunei; - Potențiali investitori; - Agenții economici din zonă; - Instituțiile publice;
Activitățile proiectului	- realizarea studiului de fezabilitate; - elaborarea proiectului tehnic; - întocmirea și depunerea cererii de finanțare; - aprobarea începerii proiectului; - contractarea proiectului; - organizarea licitațiilor; - monitorizare, evaluare, control; - auditul proiectului.
Durata proiectului / Termen de finalizare	2027
Stadiul de maturitate al proiectului	Idee: DA Execuție: NU

**STRATEGIA DE DEZVOLTARE DURABILĂ A COMUNEI IZVOARELE – JUDEȚUL PRAHOVA**

Justificarea necesității implementării proiectului	Proiectul este cuprins în Strategia de Dezvoltare Locală a Comunei Izvoarele. De asemenea, în cadrul consultării opiniei publice, realizată în procesul de elaborare a strategiei de dezvoltare locală, majoritatea populației interviuată a răspuns că sunt importante dotarea cu mobilier urban și implementarea conceptului de Smart Village.
--	--

**20. Achiziționare mijloace de transport electrice și înființarea unor stații de încărcare autovehicule electrice publice și private**

Solicitantul / Managerul de proiect	Primăria și Consiliul Local al comunei Izvoarele
Țara Regiunea proiectului Județul Localitatea	România Regiunea Sud Muntenia Prahova Izvoarele
Categoria proiectului	De investiții: DA De reparații: NU
Tipul Proiectului	Proiect nou: DA În continuare: În curs de execuție:
Valoarea proiectului (estimativ, lei, cu TVA)	- lei
Surse de finanțare	Buget de stat Fonduri externe: PNRR, FEDR Buget Local Parteneriate Alte surse legal constituite;
Obiective	- Îmbunătățirea infrastructurii edilitare - Creșterea condițiilor de trai - Creșterea siguranței și confortului

**STRATEGIA DE DEZVOLTARE DURABILĂ A COMUNEI IZVOARELE – JUDEȚUL PRAHOVA**

Rezultate obținute	<ul style="list-style-type: none"> <li>- Asigurarea infrastructurii necesare pentru automobilele electrice</li> <li>- Asigurarea transportului localnicilor</li> <li>- Îmbunătățirea calității aerului</li> <li>- Reducerea poluării cauzate de gazele de eșapament</li> </ul>
Potențialii beneficiari ai proiectului / grupul țintă	<ul style="list-style-type: none"> <li>- Locuitorii comunei;</li> <li>- Potențiali investitori;</li> <li>- Agenții economici din zonă;</li> <li>- Instituțiile publice;</li> <li>- Persoanele care tranzitează comuna.</li> </ul>
Activitățile proiectului	<ul style="list-style-type: none"> <li>- realizarea studiului de fezabilitate;</li> <li>- elaborarea proiectului tehnic;</li> <li>- întocmirea și depunerea cererii de finanțare;</li> <li>- aprobarea începerii proiectului;</li> <li>- contractarea proiectului;</li> <li>- organizarea licitațiilor;</li> <li>- monitorizare, evaluare, control;</li> <li>- auditul proiectului.</li> </ul>
Durata proiectului / Termen de finalizare	2027
Stadiul de maturitate al proiectului	Idee: DA Execuție: NU
Justificarea necesității implementării proiectului	Proiectul este cuprins în Strategia de Dezvoltare Locală a Comunei Izvoarele. De asemenea, în cadrul consultării opiniei publice, realizată în procesul de elaborare a strategiei de dezvoltare locală, majoritatea populației interviuată a răspuns că sunt importante achiziționarea de mijloace de transport electrice și înființarea unor stații de încărcare autovehicule electrice.

**21. Amenajare terenuri de sport cu suprafață sintetică în satele Izvoarele și Homorâciu**

Solicitantul / Managerul de proiect	Primăria și Consiliul Local al comunei Izvoarele
Țara Regiunea proiectului Județul Localitatea	România Regiunea Sud Muntenia Prahova Izvoarele
Categoria proiectului	De investiții: DA De reparații: NU
Tipul Proiectului	Proiect nou: DA În continuare: În curs de execuție:
Valoarea proiectului (estimativ, lei, cu TVA)	- lei
Surse de finanțare	Buget de stat Fonduri externe: PNRR, FEDR Buget Local Parteneriate Alte surse legal constituite;
Obiective	Amenajarea unor terenuri de sport.
Rezultate obținute	Încurajarea practicării activităților sportive într-un spațiu adecvat
Potențialii beneficiari ai proiectului / grupul țintă	- Locuitorii comunei; - Locuitorii localităților învecinate.

**STRATEGIA DE DEZVOLTARE DURABILĂ A COMUNEI IZVOARELE – JUDEȚUL PRAHOVA**

Activitățile proiectului	<ul style="list-style-type: none"><li>- realizarea studiului de fezabilitate;</li><li>- elaborarea proiectului tehnic;</li><li>- întocmirea și depunerea cererii de finanțare;</li><li>- aprobarea începerii proiectului;</li><li>- contractarea proiectului;</li><li>- organizarea licitațiilor;</li><li>- monitorizare, evaluare, control;</li><li>- auditul proiectului.</li></ul>
Durata proiectului / Termen de finalizare	2027
Stadiul de maturitate al proiectului	Idee: DA Execuție: NU
Justificarea necesității implementării proiectului	Proiectul este cuprins în Strategia de Dezvoltare Locală a Comunei Izvoarele. De asemenea, în cadrul consultării opiniei publice, realizată în procesul de elaborare a strategiei de dezvoltare locală, majoritatea populației interviuată a răspuns că este importantă amenajarea de terenuri de sport în satele Izvoarele și Homorâciu.



**22. Demolare saloane de dans și construire săli noi de festivități în satele Izvoarele și Schiulești**

Solicitantul / Managerul de proiect	Primăria și Consiliul Local al comunei Izvoarele
Țara Regiunea proiectului Județul Localitatea	România Regiunea Sud Muntenia Prahova Izvoarele
Categoria proiectului	De investiții: DA De reparații: NU
Tipul Proiectului	Proiect nou: DA În continuare: În curs de execuție:
Valoarea proiectului (estimativ, lei, cu TVA)	- lei
Surse de finanțare	Buget de stat Fonduri externe: PNRR, FEDR Buget Local Parteneriate Alte surse legal constituite;
Obiective	Regenerarea mediului cultural și a valorilor acestuia.
Rezultate obținute	- îmbunătățirea condițiilor de viață a populației comunei; - revigorarea mediului cultural al comunei; - creșterea consumului de cultură în rândul locuitorilor comunei; - atragerea de investitori; - crearea de locuri de muncă;
Potențialii beneficiari ai proiectului / grupul țintă	- locuitorii comunei; - tinerii din comună; - cadrele didactice;

**STRATEGIA DE DEZVOLTARE DURABILĂ A COMUNEI IZVOARELE – JUDEȚUL PRAHOVA**

Activitățile proiectului	<ul style="list-style-type: none"><li>- realizarea studiului de fezabilitate;</li><li>- elaborarea proiectului tehnic;</li><li>- întocmirea și depunerea cererii de finanțare;</li><li>- aprobarea începerii proiectului;</li><li>- contractarea proiectului;</li><li>- organizarea licitațiilor;</li><li>- monitorizare, evaluare, control;</li><li>- auditul proiectului.</li></ul>
Durata proiectului / Termen de finalizare	2027
Stadiul de maturitate al proiectului	Idee: DA Execuție: NU
Justificarea necesității implementării proiectului	Proiectul este cuprins în Strategia de Dezvoltare Locală a Comunei Izvoarele. De asemenea, în cadrul consultării opiniei publice, realizată în procesul de elaborare a strategiei de dezvoltare locală, majoritatea populației interviuată a răspuns că este importantă construirea unor săli noi de festivități în satele Izvoarele și Schiulești.

## **GRUPURILE DE LUCRU**

Prima întâlnire publică în vederea elaborării Strategiei de Dezvoltare Durabilă a Comunei Izvoarele 2022 - 2027, organizată de grupul de inițiativă, a permis comunității să valideze componența Comitetului de Coordonare și metodologia de elaborare a Strategiei.

Conform acestei metodologii, comitetul de coordonare a propus persoanele care, prin expertiza și experiența profesională dovedite, vor avea un aport semnificativ în elaborarea și implementarea strategiei de dezvoltare durabilă.

Din Comitetul de Coordonare fac parte:

- Ioan – Paul Grigore – primar
- - viceprimar
- - secretar general

Și membrii Consiliului Local:

**Monitorizarea, evaluarea și implementarea Strategiei de dezvoltare durabilă a comunei:**

Aprobarea strategiei de dezvoltare va presupune începerea demersului de implementare a direcțiilor de dezvoltare propuse și derularea acțiunilor propriu-zise destinate realizării acestora.

Finalizarea procesului strategic de dezvoltare a comunei implică necesitatea unui proces coerent de evaluare a implementării proiectelor propuse. Activitatea de evaluare, însă, nu trebuie să apară ca un eveniment spontan, doar la momentele de încheiere a unor etape din planificarea strategică, ci este oportun să constituie un efort cu caracter permanent de-a lungul implementării strategiei.

În urma activităților de monitorizare vor ieși la iveală, fără îndoială, probleme sau necesități de reconfigurare sau adaptare în anumite privințe a direcțiilor strategice, ca efect normal în urma dinamicii înregistrate de-a lungul timpului în comună. Aceste necesități de adaptare a direcțiilor strategice trebuie semnalate de către factori de decizie competenți în evaluarea întregului proces de aplicare a planificării strategice. În acest sens se impune efectuarea unor analize intermediare care să enunțe stadiul în care se află operațiunile programelor și în ce măsură rezultatele se apropie de indicatorii enunțați pentru fiecare domeniu de intervenție.

O astfel de activitate de monitorizare și evaluare considerăm că este oportun a se efectua de către o comisie de supraveghere, stabilită încă de la începutul procesului de planificare strategică, ale cărei contribuții trebuie să fie: efectuarea de rapoarte cu privire la stadiul în care se află procesul de implementare față de obiectivele stabilite în strategie; revizuirea și adaptarea planurilor de acțiune strategică; reformularea obiectivelor în cazul în care acest fapt se impune; revizuirea termenelor de implementare în funcție de evenimentele apărute

pe parcurs; consultarea și comunicarea permanentă cu autoritățile publice locale și cu părțile implicate și afectate de evoluția procesului de implementare strategică. Este recomandată implicarea tuturor părților interesate în procesul de evaluare (beneficiari, responsabili, parteneri, finanțatori etc.).

În vederea unei bune evaluări este necesară stabilirea unor indicatori cuantificabili sau cel puțin ușor de identificat în momentul monitorizării și al evaluării, astfel încât procesul de evaluare să poată furniza informații cât mai fidele asupra gradului de succes al îndeplinirii obiectivelor programelor propuse. Evaluarea trebuie corelată în mod necesar cu obiectivele propuse și cu efectele ce se doresc a fi generate.

STRATEGIA DE DEZVOLTARE DURABILĂ A COMUNEI IZVOARELE A  
FOST REALIZATĂ ÎN COLABORARE CU **ASOCIAȚIA PENTRU  
DEZVOLTARE EUROPEANĂ ȘI RECONSTRUCȚIE**

DATE DE CONTACT: - Telefon: 0744.626.512

- Email: [petrescu.raul@gmail.com](mailto:petrescu.raul@gmail.com)