

## HOTĂRÂRE

**privind completarea Nomenclatorului stradal al comunei Izvoarele, județul Prahova,  
aprobat prin Hotararea nr. 20 /2019**

**Consiliul Local al comunei Izvoarele , județul Prahova ,**

Avand in vedere :

- referatul de aprobare al primarului Comunei Izvoarele nr. 3548/ 09.04.2021, proiectul de hotarare nr.3549/09.04.2021 intiat de dl.primar Grigore Ioan –Paul, raportul compartimentului de specialitate urbanism/ registru agricol , inregistrat cu nr. 3550/09.04.2021 si Avizele comisiilor de specialitate ale consiliului locala din data de 22.04.2021 ;
- prevederile art.5 alin.1) din Legea cadastrului si publicitatii imobiliare nr. 7 / 1996, republicata, cu modificarile si completari ulterioare, prin care se prevede ca nomenclatura stradala se aproba prin hotarare a consiliului local, care se organizeaza pe fiecare localitate si reprezinta evidenta unitara care serveste la atribuirea denumirii strazii si a numarului administrativ ;
- Ordinul ANCPI nr. 448/2017 privind aprobarea normelor tehnice si proceduri de lucru specifice Registrului electronic al nomenclaturilor stradale (RENNS) ;

In temeiul art. 129 alin.2) si ar. 139 alin.1) din Ordonanta de Urgenta a Guvernului Romaniei nr. 57/2019 privind Codul Administrativ, cu modificarile si completari ulterioare;

## HOTĂRĂȘTE :

ART.1 Se aprobă completarea Nomenclatorului stradal al Comunei Izvoarele aprobat prin Hotararea nr. 20/2019, conform anexei nr. 1 ce face parte integranta din prezenta hotarare .

Art.2. Prezenta Hotarare si Nomenclatorul stradal vor fi publicate pe site-ul Primariei comunei Izvoarele. [www.izvoarele-ph.ro](http://www.izvoarele-ph.ro) si vor fi comunicate Institutiei Prefectului pentru controlul de legalitate, prin grija secretarului general al comunei Izvoarele.

Art.3. Primarul comunei Izvoarele, prin compartimentul de specialitate , va aduce la indeplinire prevederile prezentei hotarari.

**Adoptata in comuna Izvoarele, azi 22.04.2021**

**Nr.16**

Contrasemneaza ,  
Secretar general comuna Izvoarele ,  
**Jr. FLORICA DIACONU**



**PRESEDINTE DE SEDINTA,**

**CORNEA GHEORGHE**

ROMANIA  
JUDETUL PRAHOVA  
COMUNA IZVOARELE  
CONSILIUL LOCAL

## HOTARARE

privind aprobarea Nomenclatorului stradal al comunei Izvoarele, judetul Prahova

Consiliul Local al comunei Izvoarele, județul Prahova,

Avand in vedere :

- Expunerea de motive a primarului Comunei Izvoarele nr.8168 /23.11.2018, raportul compartimentului de specialitate urbanism/ registru agricol, inregistrat cu nr. 8169 /23.11.2018 si Avizele comisiilor de specialitate ale consiliului locala din data de 28.11.2018;
- Avizul Comisiei de atribuire denumiri a judetului Prahova inaintat cu nr. 2/06.02.2019.
- prevederile art.5 alin.1) din Legea cadastrului si publicitatii imobiliare nr. 7 / 1996, republicata, cu modificarile si completarile ulterioare, prin care se prevede ca nomenclatura stradala se aproba prin hotarare a consiliului local, care se organizeaza pe fiecare localitate si reprezinta evidenta unitara care serveste la atribuirea denumirii strazii si a numarului administrativ;
- Ordinul ANCPI nr. 448/2017 privind aprobarea normelor tehnice si proceduri de lucru specifice Registrului electronic al nomenclaturilor stradale (RENNS);

In temeiul art. 36 alin. (1), alin.( 5 ) lit.d, potrivit caruia consiliul local « atribuie sau schimba, in conditiile legii, denumiri de strazi, de piete si de obiective de interes public local », art. 45 alin.2) litera e) si art.115, alin.1, litera b) din Legea administratiei publice locale nr.215/2001, republicată, cu modificarile si completarile ulterioare

### HOTĂRĂȘTE :


**Art.1-** Se aprobă Nomenclatorul stradal al Comunei Izvoarele, conform anexei nr. 1 ce face parte integranta din prezenta hotarare .

**Art.2.** Prezenta Hotarare si Nomenclatorul stradal, anexa, vor fi publicate pe site-ul Primariei comunei Izvoarele, [www.izvoarele-ph.ro](http://www.izvoarele-ph.ro) si vor fi comunicate Institutiei Prefectului, primarului comunei si compartimentelor de specialitate .

**Art.3 .** Primarul comunei Izvoarele, prin compartimentul de specialitate, va aduce la indeplinire prevederile prezentei hotarari.

data in comuna Izvoarele, judetul Prahova,  
azi 02.05. 2019  
Nr. 20

Contrasemneaza,  
Secretar comuna,  
Jr. FLORICA DIACONU



Președinte de sedinta,  
ARICIU MARINELA

Sedinta ordinara/extraordinara	Nr.consilieri in functie	Nr.consilieri prezenti	Nr. voturi pentru	Nr.voturi contra	Nr.voturi abtinere
ORDINARA	15	14	14	-	-

ROMANIA  
 CONSILIUL LOCAL AL COMUNEI IZVOARELE  
 JUDEȚUL PRAHOVA

Anexa nr. 1, la HCL nr. 16, / 22.06.2019  
 care completează și modifică  
 HCL nr. 24 / 2019.

NOMENCLATORUL STRADAL

I.A - sat Izvoarele

Nr. crt.	Tip	Denumirea actuală	Denumirea propusă	Zona fiscală/ Nr. loturi	Elemente de identificare /Observatii
1.	Strada	Principală	Principală		DN1A - drum national De la Pod rutier Crasna la Pod rutier Valea Mare
2.	Intrarea	-	Tanex		Drum satesc , din drumul national catre poarta Tanex si Statia de epurare
3.	Strada	Triculești	Triculești		Drum satesc , din drumul national pana la ultima proprietate, Platareanu Doina
4.	<b>Fundatura</b>	-	<b>Triculesti</b>		Drum satesc din str. Triculesti, proprietati Frinculescu, Spineanu si Cristescu
5.	Strada	-	Bisericii Vechi		Drum satesc, din drumul national (Fantana Dinulescu ) pana la intersectia cu Strada Bisericii ( fantana Clica Gaftoi )
6.	Strada	Gaftoiești	Gaftoiești		Drum satesc , din strada Bisericii Vechi ( Pr. Barat Ioan) pana la ultima proprietate cu iesire in strada Barajului
7.	Fundatura		Rului		Drum satesc , din strada Gaftoiesti - Manole Nicolae- propr. Adler
8.	Strada		Nucilor		Drum satesc , din strada Gaftoiesti ( Balasoiu Maria ) pana la strada Barajului
9.	Strada	Bisericii	Bisericii		Drum satesc, din drumul national ( Greceanu

						Margareta) pana la Cimitir
10.	Intrarea			Mihalache		Drum satesc , din Strada Bisericii de la Mihalache Luminita , pana la Most.Tolici C-tin
11.	Intrarea	-		Tobosarului		Drum satesc, din str. Bisericii la most. Neagu Filica
12.	Strada	Ștubee		Ștubee		Drum satesc, din strada Bisericii (Cimitir) la Troita Ștubeu, Most. Barat Reveica
13.	Strada	Șipot		Șipotului		Drum satesc, din strada Bisericii Vechi ( Gaffoi Ctin Nicolae) , la Most. Barat Reveica , Șipot ( Zaharia P. ) pana la Agapie Ștefan ( Drumul Barajului )
14.	Strada	Traian Săvulescu		Traian Săvulescu		Drum satesc , din drumul national pana la strada Barajului , ( pe la Edu Maria )
15.	Strada			Teleajenului		Drum satesc, din strada Traian Savulescu , pe la Pisau Alexandrina , pana la intersectia cu strada Barajului
16.	Strada			Poliției		Drum satesc , din drumul national pe langa ultima proprietate (Dan Simion) pana la Paraul Valea Mare
17.	Strada	Lărgeni		Păstrăvăriei		Drum satesc , din drumul national , pastravarie, sipot Ghisea, iesire in strada Crasna (magazin Zaharia)
18.	Ulița	-		Povernei		Drum satesc s, ramificat din strada Pastravariei ( sipot Ghisea) pana la Paraul Crasna
19.	Intrarea	-		Lărgeni		Drum satesc secundar, ramificat din strada Pastravariei ( Albu C-tin)) pana la Caminul de apa

20.	Intrarea	-	Iazului		Drum satesc secundar, ramificat din Ulița Povernei (Draganoiu Maria) pana la captare izvoare ( Ariciu Stefan )
21.	Ulița	-	Smarandei		Drum satesc secundar, ramificat din strada Pastravarii ( Transformator ) pana la drumul national ( Adam )
22.	Strada	Crasna	Crasna		Drum comunal( DC21), de la drumul national, la calea ferata, intrare islaz, punte Schiulesti
23.	Strada	-	Poienilor		Drum exploatare, din intersectia cu DC 21- strada Crasna ( Ias) catre paraul Valea Mare
24.	Strada	-	Mănăstirii		Drum exploatare, din intersectia cu DC 21- strada Crasna ( Ias) catre Manastirea Crasna
25.	Strada	-	Valea Coșarului		Drum exploatare, din intersectia cu DC 21- strada Crasna ( Ias) catre proprietati Chivaran, pct. Cires
26.	Intrarea	-	Podișor		Drum satesc secundar , ramificat din strada Crasna ( dupa Bencea Ion ) catre proprietarii , Jercan, Albu, Ciomag .
27.	Intrarea	-	Dealului		Drum satesc, din strada Crasna, la Soare Alexandru si Coserea Florian.
28.	Intrarea	-	Diaconilor		Drum satesc secundar , ramificat din strada Crasna( Ghisa Dumitru) , traversare valcea pe pod carosabil, proprietari Diaconu , parau Crasna
29.	Intrarea	Aricesi	Aricesi		Drum satesc secundar , ramificat din strada Crasna ( Botea ) , peste calea ferata pana la paraul Crasna
30.	Intrarea	-	Liniei		Drum satesc secundar , ramificat din strada Crasna ( David) pana la calea ferata ( Negoita )

31.	Fundatura	-	Gogoşarului		Drum satesc secundar , ramificat din strada Crasna ( Cirjan Ghe.) Nitulescu , Albu, Manole
32.	Intrarea	-	Cantonului		Drum satesc secundar , ramificat din strada Crasna (( Ionita ) pana la Mihalcea Florin , poteca parau Crasna
33.	Strada	Gării	Gării		Drum satesc , din drumul national , calea ferata ( gara ) ,intersectia cu strada Crasna
34.	Intrarea	-	Rozelor		Drum satesc , din drumul national pe la ( most.Barat Aurel) pana la calea ferata
35.	Intrarea	-	Rusea		Drum satesc , din drumul national pana la ultima proprietate ( Paleologu)
36.	Strada	Bălăneşti	Stadionului		Drum satesc , din drumul national pana la ultima proprietate Soresti( intrare Stadion)
37.	Uliţa		Balanesti		Drum satesc , din strada Balanesti pana la Gherghinoiu Marcel.
38.	Strada	Soreşti	Soreşti		Drum satesc , din drumul national peste calea ferata pana la intersectia cu strada Garii ( Ion Lupu)
39.	Strada	Valea Mare	Valea Mare		Drum satesc , din strada Soresti ( Coserea / calea ferata) intersectie strada Dobresti ( Albu Ion) pana la parau Valea Mare (Brandus)
40.	Uliţa		Gogosarului		Drum satesc , din strada Valea Mare ( Bana M.) pana la Islaz Gogosar , propr. Crastocea I.
41.	Strada	Dobreşti	Dobreşti		Drum satesc, din strada Soresti ( Constantinescu P.) peste calea ferata pana la intersectia cu strada Valea Mare

42.	Intrarea		Salcâmbilor		Drum satesc secundar, din strada Soresti pana la Cornea Marius, most.Popa Ion, Bencea D.
43.	Strada	Barajului	Barajului		Drum satesc , continuare din strada Traian Savulescu ( propr. Petrache)spre dreapta , pana la Agapie Stefan .

**1.B - sat Homorâciu**

Nr. crt.	Tip	Denumirea actuală	Denumirea propusă	Zona fiscala/ Nr. loturi	Elemente de identificare /Observatii
1.	Strada	Principala	Principala		DN1A - drum national De la Pod rutier Crasna la bariera cale ferata Malu-Vinat
2.	Strada		Lalelelor		Drum satesc secundar, din strada Trache , pe langa Calea Ferata pana la Mircea Maria
3.	Intrarea		Macilor		Drum satesc secundar , din strada Lalelelor ( calea ferata) pana la Urdoi Georgian
4.	Strada	Morii	Morii		Drum satesc secundar, din drumul national - Strada Principala , la Ivancea Mihai , la Stroe Ion , pana la strada Barajului
5.	Ulița	Cimitirului	Cimitirului		Drum satesc secundar , din strada Morii pana la Iordache Fanel, poteca Cernestiului
6.	Strada	Gării	Gării		Drum satesc secundar, din drumul national - Strada Principala- Gara Homoricu - Popescu Ion - Salon de dans- str. Morii .
7.	Strada	Peronului	Peronului		Drum satesc secundar, din drumul national - Strada Principala ( Dragomir Maria), pana la Most.Sacuiu
8.	Strada	Coltul Mic	Coltul Mic		Drum satesc secundar , din strada Morii ( Ciurila Alexandru) - Blaj Maria intersectie strada Morii

9.	Ulița		Teleajenului		Drum satesc secundar , din strada Colțul Mic la Achim Ștefana , pana la Andrei Vasile
10.	Strada		Moara Veche		Drum satesc secundar , din strada Morii( Coman Dumitru ) catre strada Barajului
11.	Ulița		Iazului		Drum satesc secundar , din strada Moara Veche pana la Tudorache Elena.
12.	Strada		Colțul Mare		Drum satesc secundar , din strada Morii ( Codreanu C-tin ) -Adam Gheorghe - Cimitir-intersecție strada Morii -canton
13.	Ulița		Perilor		Drum satesc secundar, din drumul national - Strada Principala pana la calea ferata
14.	Strada	Bisericii	Bisericii		Drum satesc secundar , din drumul national ( Gradinita de copii) pana la bisrica, intersectia cu strada Crasna( DJ102)
15.	Strada	Crasna	Crasna		Drum judetean (DJ102)( , din drumul national ( Monument) pana la intersectia cu drumul comunal DC 20 -intrare in sat Schiulesti (tarifa)
16.	Strada	Poștei	Poștei		Drum satesc secundar, din strada Crasna pana la Puscasu Petre
17.	Intrarea		Manciu		Drum satesc secundar din strada Crasna pana la Manciu Elena
18.	Ulița		Vopsitoriei		Drum satesc secundar din strada Crasna pana la Sandu Ghe. - calea ferata
19.	Strada	Puscașilor	Puscașilor		Drum satesc secundar din strada Crasna - Alexandru Puscasu -Haidau Ghe., Vintila Ion - Islaz Puscasi
20.	Intrarea		Puscasi		Drum satesc din ulita Puscașilor pana la Vintila Ion.
21.	Strada		Pasajului		Drum satesc secundar din strada Crasna pana



						la calea ferata la most.Pestrea Elena.
22.	Strada	Ulița Mare	Ulița Mare			Drum satesc secundar din strada Crasna la propr. Luca C., pana la paraul Crasna Pod.CFR
23.	Fundatura		Dinulescu			Drum satesc secundar ( acces lotizat de preluat in domeniul public ) din DJ 102 A (Crasna )pana la loturile de padure
24.	Intrarea		Gorganului			Drum satesc secundar din strada Crasna ( Pisau Ghe.) pana la Bertalan Victor
25.	Intrarea		Morarilor			Drum satesc secundar din strada Crasna la Pata Stefania, pana la Luca Cornelia
26.	Strada	Fermei	Fermei			Drum satesc secundar din strada Crasna pana la Vintila Alexandru
27.	Strada	Vâlcel	Vâlcel			Drum satesc secundar, din drumul national – Strada Principala pana la intersecția cu strada Fermei ( Voinea N)
28.	Strada	Roghină	Roghină			Drum satesc secundar, din Valcel ( Troita) pana la limita cu satul Malu – Vinat
29.	Intrarea		Soarelui			Drum satesc secundar, din Strada Roghina pana la Balea Dumitru
30.	Strada	Coasta Mare	Coasta Mare			Drum satesc secundar, din Strada Roghina pe la Misleanu Vasile, Raducu Ion, intersecție strada Poduri
31.	Strada	Poduri	Poduri			Drum satesc secundar, din Strada Coasta Mica

32.	Strada	Coasta Mică	Coasta Mică	pe la Arnautu Ion pana la islaz Malu-Vinat Drum satesc secundar, din strada Plaiului Muscalilor (Enica I. C-tin-Rosu Marian-most Gherghe Ion-Muscalu Constantin) str.Poduri
33.	Strada		Plaiului	Drum satesc secundar, din strada Valcel (Popescu Dragos) – Muscalu Valeria pana la Caramidaru Stefan
34.	Ulița		Piscului	Drum satesc secundar, din strada Muscalilor pana la Grozavu Maria
35.	Strada		Colinei	Drum satesc secundar, din strada Valcel (Cojanu Cristian) – Vila Neagu , pana la Creata V.
36.	Ulița		Măcesului	Drum satesc secundar, din strada Colinei (Most. Creata Safta) – pana la Puscasu Niculina
37.	Strada		Păunilor	Drum satesc secundar, din strada Coasta Mica ( str. Betonata) pana la most. Ciocea Paun
38.	Strada		Nucilor	Drum satesc secundar, din strada Valcel (Munteanu Alex., Most.Ivascu Ghe., Coman Dorelian, most. Neagu Valeria ) pana la intersectia cu cu strada Coasta Mica
39.	Intrarea		Toporași	Drum satesc secundar , din ulita Nucilor ( Coman Dorelian) pana la propr. Nicolae Ion
40.	Strada		Cantonului	Drum satesc secundar, din strada Principala ( canton bariera Malu-Vinat) pe langa calea ferata pana la limita cu sat Malu- Vinat ( Dafina Ghe., Draganoiu Dorelian )
41.	Strada		Barajului	Drum comunal, de la iesirea strazii Trache pana la pod rutier varsare pr.Crasna in



11.	Strada	Ulița Mică	Ulița Mică			Drum satesc secundar din strada Principala, la Dragomir Lucian , Albu Eugeniu pana la strada intersectia cu strada Dispensarului
12.	Ulița		Nucilor			Drum satesc secundar , din ulița Mica pana la most. Albu Ghe. Si Zamfira
13.	Ulița		Merilor			Drum satesc secundar , din ulița Mica pana la Mihai Constanta
14.	Strada	Dispensarului	Dispensarului			Drum satesc secundar , din strada Principala pana la Dispensarul Uman
15.	Strada	Salciei	Salciei			Drum satesc secundar , din strada Principala pana la most. Alexe Gheorghe
16.	Strada	Trache	Trache			Drum satesc secundar , din strada Principala (bariera – magazin Zaharia Florin pana la Strada Barajului
17.	Strada	Cojanilor	Cojanilor			<i>Drum satesc secundar , din strada Principala pana la calea ferata</i>
18.	Strada	Islazului	Islazului			<i>Drum satesc secundar , din strada Principala pana la calea ferata, islaz Gorgan , Larger Teodor</i>
19.	Strada		Lazului			Drum satesc secundar , din strada Islazului la Mircea Sergiu , pana la Oprescu Viorica
20.	Strada		Teilor			Drum satesc secundar , din strada Islazului la cimitir adeventisti , pana la fosta groapa de gunoi .
21.	Strada		Livezilor			Drum satesc secundar , din strada Principala ( most. Vica Cristian) pana la intersectia cu strada Teilor
22.	Ulița		<b>Frunilor</b>			Drum satesc secundar , din strada Principala , propr. Aldea , pana la Matei Marcel

23.	Ulita		Perilor		Drum satesc secundar , din strada Gutuilor pana la Ciobanu Ctin.
24.	Strada	Roghină	Roghină		Drum satesc secundar , din strada Islazului pe langa islaz pana la limita cu satul Homoricu ( str.Roghina )
25.	Strada		Cantonului		Drum satesc secundar , din strada Islazului pe langa calea ferata pana la limita cu satul Homoricu
26.	Strada		Gutuilor		Drum satesc secundar , din strada Principala pana la Tudor Elena , proprietati agricole.
27.	Strada	Barajului	Barajului		Drum satesc secundar , de la Pod Valea Lui Dragomir ,(organizare de santier) pana la limita sat Homoricu ( intersectie str. Trache )

**1.D – sat Schiulesti**

Nr. Crt.	Tip	Denumirea actuală	Denumirea propusă	Zona fiscală/ Nr. Loturi	Elemente de identificare /Observatii
1.	Strada	Livede	Livede		Drum comunal (DC 21), de la intersecția cu DJ 102 (strada Crasna Homoriciu – Schiulesti ), cimitir – intersecție Biserica
2	Intrarea	-	<b>Bucur</b>		Drum satesc, din str.Livede, la Bacarea Ion si Bucur Georgian-Marian
3	Intrarea	-	<b>Valcelei</b>		Drum satesc din str.Livede, la Balan Aurica si valcea.
4.	Strada	Principală	Principală		Drum comunal (DC 21), de la intersecția cu strada Varf ( Biserica) , salon dans, parcare, intrare in padure OS
5.	Strada	Câmp	Câmp		Drum satesc secundar, din strada Principala (intersecție Ciomag) la Baza sportiva, pana la Statia de tratare
6.	Strada		Parcului		Drum satesc secundar , din strada Camp ( Baza sportiva)pe langa parc pana la parcare , intersecția cu strada principala
7.	Strada		Lazului		Drum satesc secundar , din strada Camp , intersecteaza strada Principala , Ponea Adrian, Parepeanu , proprietati agricole
8.	Intrarea		Salcâmlor		Drum satesc secundar, din strada Lazului ( Onea Nicu ) – Palade Emilian, plantatie salcami
9.	Strada		Bucuriei		Drum satesc secundar, din strada Lazului ( Bucur Ghe.) –

10.	Strada	Coastă				Gramada Ioan intersecție strada Parcului
11.	Intrarea		Coastă mică			Drum satească secundară, din strada Livede (salon dans) Ciocea Ioan -- până la intersecție strada Lazului
12.	Strada		Toporașilor			Drum satească secundară, din strada Coasta (Petcu C-tin) până la Bucur Ferent și Georgescu Maria
13.	Strada		Stației			Drum satească secundară, din strada Camp (Iordache A.Ion), la Nistoroiu Irinel (Schiopu) până la Paraul Crasna
14.	Ulița	Ulița Mare	Ulița Mare			Drum satească secundară, din strada Garlei (Gramada Petrut) la Sigartau Anca, până la Dragomir Gabriela, Rizea Romica proprietati particulare (Statia de tratare)
15.	Ulița	Ulița Mică	Ulița Mică			Drum satească secundară, din strada Principala (Badiceanu Ghe.) -Bercu Adrian, Moraru Dan, până la statia de epurare
16.	Ulița		Dogariilor			Drum satească secundară, de la Rizea Vasile, la Bucur Doru
17.	Strada	Poștei	Poștei			Drum satească secundară, din Ulița Mare, most.Ciomag Elena, până la Balea Ghe.(Ciobanas)
18.	Strada	Șipot	Șipot			Drum satească secundară, din Strada Principala (troita centru) până la intersecția cu strada Cot (Propr.Ionescu /Gatre Bercu)
19.	Strada	Cot	Cot			Drum satească secundară, din strada Principala (Lazar Nicolae) - intersecție strada Cot (Vlasceanu Georget / Schioponica, până la Gramada Vasile (Ion)-Valcea; Rizea Gheorghie in str.Cot
20.	Intrarea	-	Cot			Drum satească secundară, din strada Principala (Iordache Ion) - intersecție Gherghie C-tin, coboara spre paraul Crasna, până la intersecția cu Ulița Mare
						Drum secundară, din str.Cot la proprii.Epure Ovidiu și

21	Fundatura	-	Cot	most Chirita Alexandru.
22	Strada	Vârf	Vârful Mare	Drum satesac din str.Crasna-Ciobanu Ronel si most.Manaila Nistor
23	Strada		Vârful Mic	Drum satesc secundar,din strada Principala (intersectie Biserica) , triunghi Udrea/Cateias C-tin ,most.Sterie Toma, intersectie DJ 102 spre Valea Slanicului
24	Strada		Norilor	Drum satesc secundar,din strada Varful Mare ( triunghi Udrea), la Dragomir Maria, Dragomir Ilie, proprietati agricole Laz
25.	Fundatura		Teilor	Drum satesc secundar,din strada varful Mic ( Nastase C-ta), la Chituta Doru, Duta Norica, iesire in strada Principala la Ciomag Nicolae Ramificatie din strada Varf , catre propr. Rizea Cristian, Ursaru Claudiu si Mihalache Ghe.

#### 1.E -- sat Cernesti

Nr. Crt.	Tip	Denumirea actuală	Denumirea propusă	Zona fiscala/ Nr. Loturi	Elemente de identificare /Observatii
1.	Strada		Principala	A /	Drum satesc , de la Strada Barajului ( Malu – Vinat) , la Scoala I – IV, Satul Vechi, raul Teleajen
2.	Intrarea		Pelinului		Drum satesc secundar, din strada Principala pana la propr. Vlad Ghe.
3.	Strada		Poienitei		Drum satesc secundar , din strada Principala la Militaru Sofia, inapoi la strada Principala
4.	Strada		Lacului		Drum satesc secundar , din strada Principala , la Marin Ileana, pana la Radutu Petrica .
5.	Strada		Cetajii	A	Drum satesc secundar,din strada Principala ( Dafina Ion) , in satul Nou( Marin Ion ) pana la castelul de apa
6	Strada		Saivanului		Drum satesc secundar, din strada Cetatii la saivan Cernat, pana la Centrala Hidroelectrica




7	Intrarea		Cernaților		Drum satesc secundar, din strada Prundisului pana la Cernat Ion
8	Intrarea		Hopodată		Drum satesc secundar din strada Prundisului pana la Most.Misleanu Alex.
9	Strada		Siroeștilor		Drum satesc secundar, din strada Principala (most.Albu) pana la intersectia cu strada Satul Vechi
10	Strada		Satul Vechi		Drum satesc secundar , din strada Principala ( Dafina Ghe.) pana la most.Bobea Vasile
11	Strada		Pădurii		Drum satesc secundar , din strada Principala , pana la strada Satul Vechi (most.Stroe C-tin)
12	Intrarea		Pajiștei		Drum satesc secundar , din strada Principala pana la Mares Frusina
13	Strada		Digului		Drum satesc secundar , din Strada Barajului ( Malu-Vinat) peste Pod Teleajen , la centrala electrica, pana la intersectia cu strada Lupesti la Munteanu Aurelia. .
14.	Strada		Lupesti		Drum satesc din str.Digului la Lupu Ctin.
15.	Strada		Onestilor		Drum satesc din strada Lupesti la Onea Florentin.
16.	Strada		Ianculesti		Drum satesc din str.Digului –most.Iancu Gheorghe la limita intravilan.
17.	Strada		Prundisului		Drum satesc din str.Principala pe langa Teleajen,

#### 1.F - sat Chirișesti

Nr. crt.	Tip	Denumirea actuală	Denumire propusă	Zona fiscală/ Nr. loturi	Elemente de identificare /Observatii
1.	Strada		Teleajenului		Drum sâtesc principal , din strada Barajului (Izvoarele) , punte pietonală, stanga pe la Moise Lupu, proprietati Anghel Maria, Ariciu Filip, Ciobanu Angela.
2.	Ulița		Islazului		Drum sâtesc secundar, din strada Teleajenului , dreapta către Enache Ghe., pana la islazul comunal.
3.	Strada		Dănești		Drum sâtesc secundar , din strada Barajului (Izvoarele) punte pietonală traversare R.Teleajen, Dragan Mircea –

					punct Dănești , până la propr. Gâsman Petre, Iliescu Nicolae, limita cu comuna Cerasu.
4.	Strada		Cătunului		Drum sătesc secundar , din strada Teleajenului, stanga catre Iordache Stelian, Radu Steliana ( strainasi ) ;


PRESEDINTE DE SEDINTA,



Contasemneaza ,  
 Secretar general comuna Izvoarele ,  
 JI. FLORICA DIACONU

					punct Dănești , până la propr. Gâsman Petre, Iliescu Nicolae, limita cu comuna Cerasu.
4.	Strada		Cătunului		Drum sătesc secundar , din strada Teleajenului, stanga catre Iordache Stelian, Radu Steliana ( strainasi ) ;

PRESEDINTE DE SEDINTA,



Contisemneaza ,  
Secretar general comuna Izvoarele ,  
Jr. FLORICA DIACONU