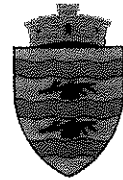




ROMÂNIA
JUDEȚUL PRAHOVA
COMUNA IZVOARELE
CONSILIUL LOCAL



H O T Ă R Ă R E

privind atestarea apartenentei la domeniul public al UAT Izvoarele
a rezervorului de inmagazinare apa, V= 300 m³ - sat Schiulesti

Avand in vedere:

- Referatul de aprobare nr.1874/16.02.2026, al Primarului comunei Izvoarele;

Tinand cont de:

- Planul Urbanistic General al UAT Comuna Izvoarele;

In conformitate cu prevederile:

- Legii 7/1996, legea cadastrului si a publicitatii imobiliare, republicata, cu completarile si modificarile ulterioare;

- Art 196 alin (1) lit a), art 197, art 286 alin (1) si (4), privind Codul Administrativ , cu modificarile si completarile ulterioare;

In baza prevederilor art 129, alin (1) , alin (2) lit c), art. 139 alin.3), lit g) din OUG 57/2019, privind Codul Administrativ , cu modificarile si completarile ulterioare;

HOTARASTE:

Art. 1. Se aproba insusirea documentatiei cadastrale intocmita de AERIAL CAD SOLUTIONS si se atesta apartenenta la domeniul public al UAT Izvoarele a rezervorului de inmagazinare apa, V= 300 m³ si a terenului aferent in suprafata de 549 m², situat pe strada Camp, sat Schiulesti , conform Anexa nr 1, parte integranta din prezentul proiect.

Art. 2. Se aproba preluarea acestor bunuri imobile in domeniul public al UAT Izvoarele si se declara bunuri de uz si interes public local.

Art.3.Hotararea va fi comunicata Primarului comunei Izvoarele, compartimentului resurse umane si evidenta patrimoniului, compartiment registrul agricol, urbanism - cadastru.

Art. 4. Prezenta hotarare constituie titlul necesar inscrierii de carte funciara a imobilului identificat in Anexa nr 1, in domeniul public al UAT Izvoarele.

Art. 5. Prin grija Secretarului General al UAT Izvoarele, prezenta hotarare se comunica in termen legal Institutiei Prefectului – judetului Prahova si se face publica pe site-tul comunei www.izvoarele-ph.ro .

**PRESEDINTE DE SEDINTA,
DAFINA VASILE**





Contrasemnează:

**p. SECRETAR GENERAL
TOADER ELENA**

Data in Comuna Izvoarele, astazi 26. 02. 2026

Nr. 11




Nr.crt	Operațiuni efectuate	Data ZZ/LL/AN	Semnătura persoanei responsabile să efectueze procedura
1.	Adoptarea hotărârii / Qvorum adoptare conf. Art. 139(1)	26.02.2026	
	ADOPTATA 15 pentru / unanimitate alesi		
2.	Comunicarea către primarul comunei	02.03.2026	
3.	Comunicarea către Instituția Prefectului		
4.	Aducerea la cunoștință publică		
5.	Hotărârea devine obligatorie și produce efecte		

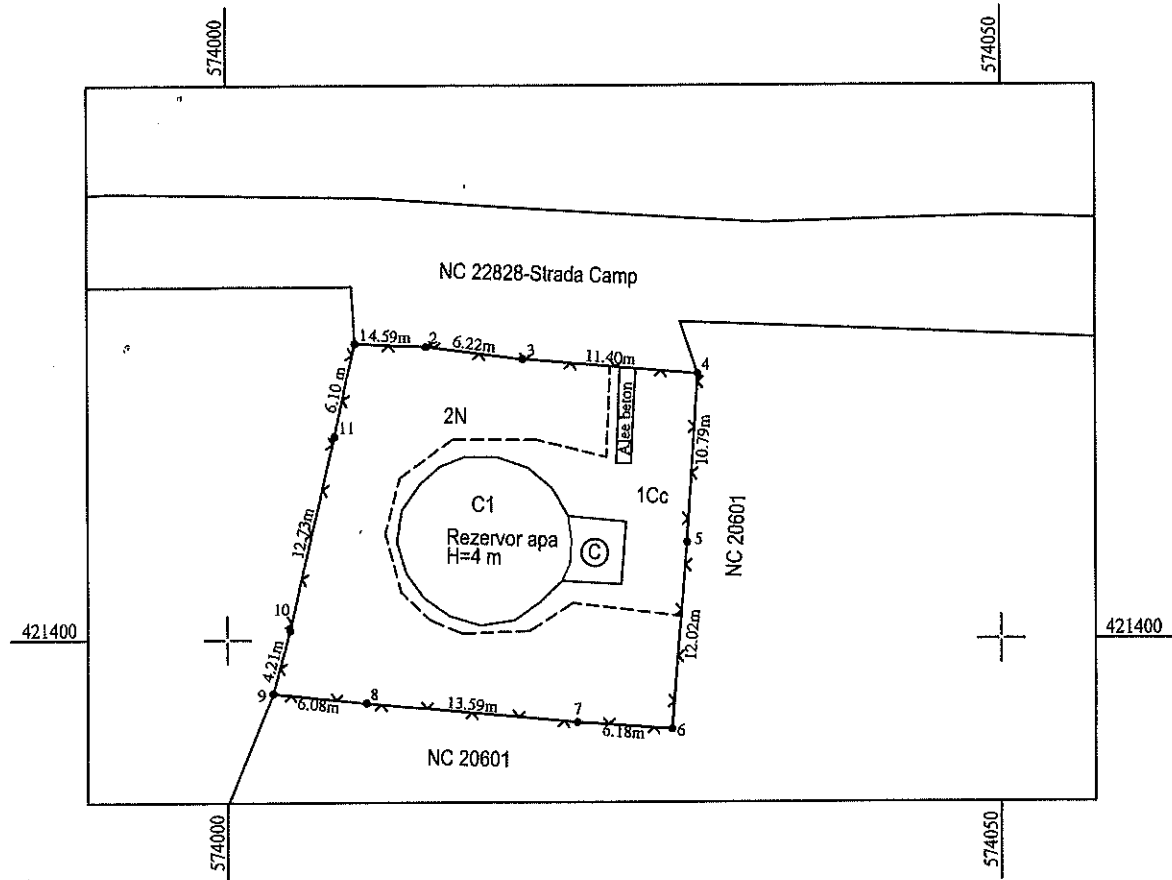
Plan de amplasament si delimitare a imobilului

Scara 1: 500

ANEXA NR. 16



Nr. cadastral	Suprafata masurata (mp)	Adresa imobilului
	549 mp	Com Izvoarele, Sat Schiulesti, Strada Camp, T 22 P 193, Jud. Prahova, Intravilan
Cartea Funciara nr.	UAT	Izvoarele



A. Date referitoare la teren

Nr. parcela	Categoria de folosinta	Suprafata (mp)	Mentuni
1	Cc	233	Teren intravilan imprejmuit cu gard de plasa
2	N	316	
Total		549 mp	

B. Date referitoare la constructii

Cod constr.	Destinatia	Suprafata construita la sol (mp)	Mentuni
C1	CIE	92,3	Rezervor apa cu înălțimea de 4 m, V = 300 mc, an edificare 1995
Total		92,3	

Suprafata totala masurata a imobilului = 549 mp
Suprafata din act = ----- mp

<p>Executant: AERIAL CAD SOLUTIONS Seria: RO-B-J Nr. 2434/2022 Clasa III</p> <p>Confirm executarea masuratorilor la teren, corectitudinea intocmirii documentatiei cadastrale si corespondenta acesteia cu realitatea din teren</p> <p style="text-align: right;">Semnatura Adrian Cojocaru <small>Digitally signed by Adrian Cojocaru Date: 2026.02.13 10:56:12 +02'00'</small></p> <p style="text-align: left;">Data: Ianuarie 2026</p>	<p>Inspector</p> <p>Confirm atribuirea numarului cadastral si introducerea imobilului in sistemul integrat de cadastru si carte funciara</p> <p>Semnatura</p>
--	---