


ROMANIA
JUDETUL PRAHOVA
COMUNA IZVOARELE
CONSILIUL LOCAL

Nr. 3549/09.04.2021

Proiect initiat de Primar
GRIGORE IOAN PAUL



HOTARARE

privind aprobarea completarii Nomenclatorului stradal al comunei Izvoarele, judetul Prahova,
aprobat prin Hotararea nr. 20 /2019

Consiliul Local al comunei Izvoarele , județul Prahova ,

Avand in vedere :

- referatul de aprobare al primarului Comunei Izvoarele nr. 3548/09.04, proiectul de hotarare nr. 3549/9.04 intiat de dl.primar Grigore Ioan -Paul, raportul compartimentului de specialitate urbanism/ registru agricol , inregistrat cu nr. 3550/9.04 . si Avizele comisiilor de specialitate ale consiliului locala din data de _____ ;
- prevederile art.5 alin.1) din Legea cadastrului si publicitatii imobiliare nr. 7 / 1996, republicata, cu modificarile si completarile ulterioare, prin care se prevede ca nomenclatura stradala se aproba prin hotarare a consiliului local, care se organizeaza pe fiecare localitate si reprezinta evidenta unitara care serveste la atribuirea denumirii strazii si a numarului administrativ ;
- Ordinul ANCPI nr. 448/2017 privind aprobarea normelor tehnice si proceduri de lucru specifice Registrului electronic al nomenclaturilor stradale (RENNIS) ;

In temeiul art. 129 alin.2) si ar. 139 alin.1) din Ordonanta de Urgenta a Guvernului Romaniei nr. 57/2019 privind Codul Administrativ, cu modificarile si completarile ulterioare;

HOTĂRĂȘTE :

ART.1- Se aprobă completarea Nomenclatorului stradal al Comunei Izvoarele aprobat prin Hotararea nr. 20/2019, conform anexei nr. 1 ce face parte integranta din prezenta hotarare .

Art.2. Prezenta Hotarare si Nomenclatorul stradal vor fi publicate pe site-ul Primariei comunei Izvoarele. www.izvoarele-ph.ro si vor fi comunicate Institutiei Prefectului .

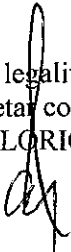
Art.3 . Primarul comunei Izvoarele, prin compartimentul de specialitate , va aduce la indeplinire prevederile prezentei hotarari.

Primar,

GRIGORE IOAN PAUL



Aviz legalitate ,
Secretar comuna,
Jr. FLORICA DIACONU



ROMANIA
JUDETUL PRAHOVA
COMUNA IZVOARELE
PRIMAR
NR. 3568/9-04 2021

REFERAT DE APROBARE

aprobarea completarii Nomenclatorului stradal al comunei Izvoarele, judetul Prahova,
aprobat prin Hotararea nr. 20 /2019

Nomenclatorul stradal al comunei Izvoarele, a fost aprobat prin Hotararea nr. 20/2019 in situatie care ne obliga sa continuam demersul nostru administrativ , pana la realizarea obiectivelor urmarite si anume, inscrierea la carte funciara a fiecarui segment de drum si echiparea edilitara aferenta “.

Situatia este reglementata de Lg. 7/1996, legea cadastrului si publicitatii imobiliare, rerepublicata, potrivit careia, imobilele ce apartin domeniului public si domeniului privat al statului sau, dupa caz, al unitatii administrativ-teritoriale se vor inscrie in carti funciare speciale ale unitatii administrativ-teritoriale pe care sunt situate, cu exceptiile prevazute de lege.


Cu privire la strazi, conform , Art. 5.din Legea 7/1996, nomenclatura stradala se aproba prin hotarare a consiliului local , se organizeaza pe fiecare localitate si reprezentand evidenta primara unitara care serveste la atribuirea denumirii strazii si a numarului administrativ.

Inventarul domeniului public al comunei Izvoarele, a fost aprobat de consiliul local in data de 18.02.2002 prin HCL nr. 18/1999 in conformitate cu Legea 213/ 1998, publicat in Monitorul Oficial nr. 18 / bis / 18.02.2002 , anexa nr.60, si conform Legii cadastrului si publicitatii imobiliare, acesta trebuie completat cu date de identificare cadastrala la fiecare imobil. Drept urmare am procedat la verificarea fiecarui segment de drum in teren pentru masurare in vederea realizarii ridicarilor topografice , si am constatat ca sunt cateva segmente de drum, omise in Nomenclatorul aprobat initial .

Astfel in baza Articolul 289 din Ordonanta de Urgenta a Guvernului nr. 57/2019, privind Codul Administrativ , **va supun aprobarii Proiectul de hotarare privind aprobarea completarii Nomenclatorului stradal al comunei Izvoarele, judetul Prahova, aprobat prin Hotararea nr. 20 /2019 .**

PRIMAR,

GRIGORE IOAN PAUL



ROMANIA
JUDETUL PRAHOVA
COMUNA IZVOARELE
CONSILIUL LOCAL

HOTARARE

privind aprobarea Nomenclatorului stradal al comunei Izvoarele, judetul Prahova

Consiliul Local al comunei Izvoarele, județul Prahova,

Avand in vedere :

- Expunerea de motive a primarului Comunei Izvoarele nr.8168 /23.11.2018, raportul compartimentului de specialitate urbanism/ registru agricol , inregistrat cu nr. 8169 /23.11.2018 si Avizele comisiilor de specialitate ale consiliului locala din data de 28.11.2018 ;
- Avizul Comisiei de atribuire denumiri a judetului Prahova inaintat cu nr. 2/06.02.2019.
- prevederile art.5 alin.1) din Legea cadastrului si publicitatii imobiliare nr. 7 / 1996, republicata, cu modificarile si completarile ulterioare, prin care se prevede ca nomenclatura stradala se aproba prin hotarare a consiliului local, care se organizeaza pe fiecare localitate si reprezinta evidenta unitara care serveste la atribuirea denumirii strazii si a numarului administrativ ;
- Ordinul ANCPI nr. 448/2017 privind aprobarea normelor tehnice si proceduri de lucru specifice Registrului electronic al nomenclaturilor stradale (RENNS) ;

In temeiul art. 36 alin. (1), alin.(5) lit.d , potrivit caruia consiliul local « atribuie sau schimba, in conditiile legii, denumiri de strazi, de pietee si de obiective de interes public local », art. 45 alin.2) litera e) si art.115 , alin.I, litera b) din Legea administratiei publice locale nr.215/2001 , republicată , cu modificarile si completarile ulterioare

HOTĂRĂȘTE :


Art.1- Se aprobă Nomenclatorul stradal al Comunei Izvoarele, conform anexei nr. 1 ce face parte integranta din prezenta hotarare .

Art.2. Prezenta Hotarare si Nomenclatorul stradal , anexa, vor fi publicate pe site-ul Primariei comunei Izvoarele. www.izvoarele-ph.ro si vor fi comunicate Institutiei Prefectului , primarului comunei si compartimentelor de specialitate .

Art.3 . Primarul comunei Izvoarele, prin compartimentul de specialitate , va aduce la indeplinire prevederile prezentei hotarari.

data in comuna Izvoarele , judetul Prahova,
azi 02.05. 2019
Nr. 20

Contrasemneaza,
Secretar comuna,
Jr. FLORICA DIACONU




Președinte de sedinta,

ARIȘIU MARINELA

Sedinta ordinara/extraordinara	Nr.consilieri in functie	Nr.consilieri prezenti	Nr. voturi pentru	Nr.voturi contra	Nr.voturi abtinere
ORDINARA	15	14	14	-	-

ROMANIA
JUDETUL PRAHOVA
COMUNA IZVOARELE
PRIMAR IA
NR.3550/09.04.2021

Secretar General UAT,
Jr. Diaconu Florica



RAPORT DE SPECIALITATE

Inventarul domeniului public al comunei Izvoarele, a fost aprobat de consiliul local in anul prin HCL nr. 18/1999 in conformitate cu Legea 213/ 1998, publicat in Monitorul Oficial nr. 128 / bis / 18.02.2002 , anexa nr.60, si potrivit Lg. 7/1996, legea cadastrului si publicitatii imobiliare, rerepublicata, imobilele ce apartin domeniului public si domeniului privat al statului sau, dupa caz, al unitatii administrativ-teritoriale se vor inscrie in carti funciare speciale ale unitatii administrativ-teritoriale pe care sunt situate, inventarul initial urmand a fi completat cu datele de identificare cadastrala la fiecare imobil.

Conform Art. 5.din Legea 7/1996, nomenclatura stradala se aproba prin hotarare a consiliului local , se organizeaza pe fiecare localitate si reprezentand evidenta primara unitara care serveste la atribuirea denumirii strazii si a numarului administrativ. Astfel, Consiliul local Izvoarele , prin Hotararea nr. 20/2019 a aprobat Nomenclatorul stradal al comunei Izvoarele, situatie care ne obliga sa nr continuam demersul administrativ , pana la realizarea obiectivelor urmarite si anume, inregistrarea tuturor strazilor , ulitelor si fundaturilor denumite, in RENNS (Registrul Electronic National al Nomenclaturilor Stradale) si inscrierea la carte funciara a fiecarui segment de drum cu echiparea edilitara aferenta “.

Identificarea in teren in vederea efectuarii masuratorilor cadastrale, a scos in evidenta faptul ca Nomenclatorul aprobat initial , are nevoie de cateva rectificari dar si de completari cu segmente de drum omise , conform anexei la prezentul raport .

Anexa la prezentul , cuprinde Nomenclatorul cu completarile si modificarile propuse ca urmare verificarilor facute in teren , structurate pe sate, astfel incat situatia sa fie cat se poate de clara, de ordonata dupa sate , in functie de amplasarea in teritoriu.

Insp. Diaconu Cristinel - Constantin

ROMANIA
 CONSILIUL LOCAL AL COMUNEI IZVOARELE
 JUDEȚUL PRAHOVA

Anexa nr. la HCL nr.
 care completează și modifică
 HCL 29/2019.

NOMENCLATORUL STRADAL

1.A - sat Izvoarele

Nr. crt.	Tip	Denumirea actuală	Denumirea propusă	Zona fiscală/ Nr. loturi	Elemente de identificare /Observatii
1.	Strada	Principală	Principală		DN1A - drum national De la Pod rutier Crasna la Pod rutier Valea Mare
2.	Intrarea	-	Tanex		Drum satesc, din drumul national catre poarta Tanex si Statia de epurare
3.	Strada	Triculești	Triculești		Drum satesc, din drumul national pana la ultima proprietate, Platareanu Doina
4.	Fundatura	-	Triculesti		Drum satesc din str. Triculesti, proprietati Frinculescu; Spineanu si Cristescu
5.	Strada	-	Bisericii Vechi		Drum satesc, din drumul national (Fantana Dimulescu) pana la intersectia cu Strada Bisericii (fantana Clica Gaftoi)
6.	Strada	Gaftoiești	Gaftoiești		Drum satesc, din strada Bisericii Vechi (Pr. Barat Ioan) pana la ultima proprietate cu iesire in strada Barajului
7.	Fundatura		Riului		Drum satesc, din strada Gaftoiești - Manole Nicolae- propr. Adler
8.	Strada		Nucilor		Drum satesc, din strada Gaftoiești (Balasoiu Maria) pana la strada Barajului
9.	Strada	Bisericii	Bisericii		Drum satesc, din drumul national (Greceanu

						Margareta) pana la Cimitir
10.	Intrarea			Mihalache		Drum satesc , din Strada Bisericii de la Mihalache Luminita , pana la Most.Tolici C-tin
11.	Intrarea	-		Tobosarului		Drum satesc,din str.Bisericii la most.Neagu Filica
12.	Strada	Ștubee		Ștubee		Drum satesc, din strada Bisericii (Cimitir) la Troita Stubeu, Most. Barat Reveica
13.	Strada	Șipot		Șipotului		Drum satesc, din strada Bisericii Vechi (Gaftoi Ctin Nicolae) , la Most. Barat Reveica , Sipot (Zaharia P.) pana la Agapie Stefan (Drumul Barajului)
14.	Strada	Traian Săvulescu		Traian Săvulescu		Drum satesc , din drumul national pana la strada Barajului ,(pe la Edu Maria)
15.	Strada			Teleajenului		Drum satesc, din strada Traian Savulescu , pe la Pisau Alexandrina , pana la intersectia cu strada Barajului
16.	Strada			Polifției		Drum satesc , din drumul national pe langa ultima proprietate (Dan Simion) pana la Paraul Valea Mare
17.	Strada	Lărgeni		Păstrăvăriei		Drum satesc , din drumul national , pastravarie, sipot Ghisea, iesire in strada Crasna (magazin Zaharia)
18.	Ulița	-		Povernei		Drum satesc s, ramificat din strada Pastravariei (sipot Ghisea) pana la Paraul Crasna
19.	Intrarea	-		Lărgeni		Drum satesc secundar, ramificat din strada Pastravariei (Albu C-tin)) pana la Caminul de apa

20.	Intrarea	-	Iazului	Drum satesc secundar, ramificat din Ulița Povernei (Draganoiu Maria) pana la captare izvoare (Ariciu Stefan)
21.	Ulița	-	Smarandei	Drum satesc secundar, ramificat din strada Pastravariei (Transformator) pana la drumul national (Adam)
22.	Strada	Crasna	Crasna	Drum comunal(DC21) , de la drumul national, la calea ferata, intrare islaz , punte Schiulesti
23.	Strada	-	Poienilor	Drum exploatare, din intersectia cu DC 21- strada Crasna (Ias) catre paraul Valea Mare
24.	Strada	-	Mănăstirii	Drum exploatare, din intersectia cu DC 21- strada Crasna (Ias) catre Manastirea Crasna
25.	Strada	-	Valea Coșarului	Drum exploatare, din intersectia cu DC 21- strada Crasna (Ias) catre proprietati Chivaran, pct. Cires
26.	Intrarea	-	Podișor	Drum satesc secundar , ramificat din strada Crasna (dupa Bencea Ion) catre proprietarii , Jercan, Albu, Ciomag .
27.	Intrarea	-	Dealului	Drum satesc, din strada Crasna, la Soare Alexandru si Coserea Florian.
28.	Intrarea	-	Diaconilor	Drum satesc secundar , ramificat din strada Crasna(Ghisa Dumitru) , traversare valcea pe pod carosabil, proprietari Diaconu , paraul Crasna
29.	Intrarea	Aricesti	Aricesti	Drum satesc secundar , ramificat din strada Crasna (Botea) , peste calea ferata pana la paraul Crasna
30.	Intrarea	-	Liniei	Drum satesc secundar , ramificat din strada Crasna (David) pana la calea ferata (Negoita)

31.	Fundatura	-	Gogoşarului	Drum satesc secundar , ramificat din strada Crasna (Cirjan Ghe.) Nitulescu , Albu, Manole
32.	Intrarea	-	Cantonului	Drum satesc secundar , ramificat din strada Crasna ((Ionita) pana la Mihalcea Florin , poteca parau Crasna
33.	Strada	Gării	Gării	Drum satesc , din drumul national , calea ferata (gara) ,intersectia cu strada Crasna
34.	Intrarea	-	Rozelor	Drum satesc , din drumul national pe la (most.Barat Aurel) pana la calea ferata
35.	Intrarea	-	Rusea	Drum satesc , din drumul national pana la ultima proprietate (Paleologu)
36.	Strada	Bălăneşti	Stadionului	Drum satesc , din drumul national pana la ultima proprietate Soresti(intrare Stadion)
37.	Uliţa		Balanesti	Drum satesc , din strada Balanesti pana la Gherghinoiu Marcel.
38.	Strada	Soreşti	Soreşti	Drum satesc , din drumul national peste calea ferata pana la intersectia cu strada Garii (Ion Lupu)
39.	Strada	Valea Mare	Valea Mare	Drum satesc , din strada Soresti (Coserea / calea ferata) intersectie strada Dobresti (Albu Ion) pana la parau Valea Mare (Brandus)
40.	Uliţa		Gogosarului	Drum satesc , din strada Valea Mare (Bana M.) pana la Islaz Gogosar , propr. Crastocea I.
41.	Strada	Dobresti	Dobreşti	Drum satesc, din strada Soresti (Constantinescu P.) peste calea ferata pana la intersectia cu strada Valea Mare

42.	Intrarea		Salcâmbilor			Drum satesc secundar, din strada Soresti pana la Cornea Marius, most.Popa Ion, Bencea D.
43.	Strada	Barajului	Barajului			Drum satesc, continuare din strada Traian Savulescu (propr. Petrache)spre dreapta , pana la Agapie Stefan .
1.B - sat Homorâciu						
Nr. crt.	Tip	Denumirea actuală	Denumirea propusă	Zona fiscala/ Nr. loturi	Elemente de identificare /Observatii	
1.	Strada	Principala	Principala		DN1A – drum national De la Pod rutier Crasna la bariera cale ferata Malu-Vinat	
2.	Strada		Lalelelor		Drum satesc secundar, din strada Trache , pe langa Calea Ferata pana la Mircea Maria	
3.	Intrarea		Macilor		Drum satesc secundar , din strada Lalelelor (calea ferata) pana la Urdoi Georgian	
4.	Strada	Morii	Morii		Drum satesc secundar, din drumul national – Strada Principala , la Ivancea Mihai , la Stroe Ion , pana la strada Barajului	
5.	Ulița	Cimitirului	Cimitirului		Drum satesc secundar , din strada Morii pana la Iordache Fanel, poteca Cernestiului	
6.	Strada	Gării	Gării		Drum satesc secundar, din drumul national – Strada Principala- Gara Homoricu – Popescu Ion – Salon de dans- str. Morii .	
7.	Strada	Peronului	Peronului		Drum satesc secundar, din drumul national – Strada Principala (Dragomir Maria), pana la Most.Sacuiu	
8.	Strada	Coltul Mic	Coltul Mic		Drum satesc secundar , din strada Morii (Ciurila Alexandru) – Blaj Maria intersectie strada Morii	

9.	Ulița		Teleajenului		Drum satesc secundar , din strada Colțul Mic la Achim Stefana , pana la Andrei Vasile
10.	Strada		Moara Veche		Drum satesc secundar , din strada Morii(Coman Dumitru) catre strada Barajului
11.	Ulița		Iazului		Drum satesc secundar , din strada Moara Veche pana la Tudorache Elena.
12.	Strada		Colțul Mare		Drum satesc secundar , din strada Morii (Codreanu C-tin) –Adam Gheorghe – Cimitir-intersectie strada Morii -canton
13.	Ulița		Perilor		Drum satesc secundar, din drumul national – Strada Principala pana la calea ferata
14.	Strada	Bisericii	Bisericii		Drum satesc secundar , din drumul national (Gradinita de copii) pana la bisrica, intersectia cu strada Crasna(DJ102)
15.	Strada	Crasna	Crasna		Drum judetean (DJ102)(, din drumul national (Monument) pana la intersectia cu drumul comunal DC 20 –intrare in sat Schiulesti (tarifa)
16.	Strada	Poștei	Poștei		Drum satesc secundar, din strada Crasna pana la Puscasu Petre
17.	Intrarea		Manciu		Drum satesc secundar din strada Crasna pana la Manciu Elena
18.	Ulița		Vopsitoriei		Drum satesc secundar din strada Crasna pana la Sandu Ghe. – calea ferata
19.	Strada	Puscașilor	Puscașilor		Drum satesc secundar din strada Crasna - Alexandru Puscasu -Haidau Ghe., Vintila Ion - Islaz Puscasi
20.	Intrarea		Puscasi		Drum satesc din ulita Puscasilor pana la Vintila Ion.
21.	Strada		Pasajului		Drum satesc secundar din strada Crasna pana

						la calea ferata la most.Pestrea Elena.
22.	Strada	Ulița Mare	Ulița Mare			Drum satesc secundar din strada Crasna la propr. Luca C., pana la paraul Crasna Pod CFR
23.	Fundatura		Dimulescu			Drum satesc secundar (acces lotizat de preluat in domeniul public) din DJ 102 A (Crasna)pana la loturile de padure
24.	Intrarea		Gorganului			Drum satesc secundar din strada Crasna (Pisau Ghe.) pana la Bertalan Victor
25.	Intrarea		Morarilor			Drum satesc secundar din strada Crasna la Pata Stefania, pana la Luca Cornelia
26.	Strada	Fermei	Fermei			Drum satesc secundar din strada Crasna pana la Vintila Alexandru
27.	Strada	Vâlcel	Vâlcel			Drum satesc secundar, din drumul national – Strada Principala pana la intersctia cu strada Fermei (Voinea N)
28.	Strada	Roghină	Roghină			Drum satesc secundar, din Valcel (Troita) pana la limita cu satul Malu – Vinat
29.	Intrarea		Soarelui			Drum satesc secundar, din Strada Roghina pana la Balea Dumitru
30.	Strada	Coasta Mare	Coasta Mare			Drum satesc secundar, din Strada Roghina pe la Misleanu Vasile, Raducu Ion, intersectie strada Poduri
31.	Strada	Poduri	Poduri			Drum satesc secundar, din Strada Coasta Mica

32.	Strada	Coasta Mică	Coasta Mică	pe la Arnautu Ion pana la islaz Malu-Vinat Drum satesc secundar, din strada Plaiului Muscalilor (Enica I. C-tin-Rosu Marian-most Gherghe Ion-Muscalu Constantin) str.Poduri
33.	Strada		Plaiului	Drum satesc secundar, din strada Valcel (Popescu Dragos) – Muscalu Valeria pana la Caramidaru Stefan
34.	Ulița		Piscului	Drum satesc secundar, din strada Muscalilor pana la Grozavu Maria
35.	Strada		Colinei	Drum satesc secundar, din strada Valcel (Cojanu Cristian) – Vila Neagu , pana la Creata V.
36.	Ulița		Măcesului	Drum satesc secundar, din strada Colinei (Most. Creata Safta) – pana la Puscasu Niculina
37.	Strada		Păunilor	Drum satesc secundar, din strada Coasta Mica (str. Betonata) pana la most. Ciocea Paun
38.	Strada		Nucilor	Drum satesc secundar, din strada Valcel (Munteanu Alex., Most.Ivascu Ghe., Coman Dorelian, most. Neagu Valeria) pana la intersectia cu cu strada Coasta Mica
39.	Intrarea		Toporași	Drum satesc secundar , din ulita Nucilor (Coman Dorelian) pana la propr. Nicolae Ion
40.	Strada		Cantonului	Drum satesc secundar, din strada Principala (canton bariera Malu-Vinat) pe langa calea ferata pana la limita cu sat Malu- Vinat (Dafina Ghe., Draganoiu Dorelian)
41.	Strada		Barajului	Drum comunal , de la iesirea strazii Trache pana la pod rutier varsare pr.Crasna in

							r. Teleajen
--	--	--	--	--	--	--	-------------

1.C – sat Malu - Vânat

Nr. Crt.	Tip	Denumirea actuală	Denumirea propusă	Zona fiscala/ Nr. Loturi	Elemente de identificare /Observatii
1.	Strada	Principală	Principală		DN1A – drum national, de la Pod rutier Valea Lui Dragomir la bariera cale ferata Homoraciu
2.	Strada		Valea lui Dragomir		Drum satesc secundar, din strada Principala , pana la pct.Siliste
3.	Intrarea		Enescu		Drum satesc secundar , din strada Principala la propr. Enescu
4.	Intrarea		Salchievici		Drum satesc secundar , din strada Principala la propr. Salchievici
5.	Strada	Trandafirilor	Trandafirilor		Drum satesc secundar, din drumul national – Strada Principala , la Calinoiu Nicolae
6.	Intrarea		Rozelor		Drum satesc secundar , din strada Trandafirilor catre propr. Agricole (Trandafir Cicerone)
7.	Strada	Ulița Mare	Ulița Mare		Drum comunal (DC 19°)din strada principala pana la strada Barajului
8.	Strada		Luncii		Drum satesc secundar , din ulita Mare (Ogrezeanu C.), la Mirea Ion, pana la pct.Lunca
9.	Intrarea		Purcarea		Drum satesc din ulita Luncii la Purcarea Dru.
10.	Strada		Malului		Drum satesc secundar , din ulita Mare (Lupu C-tin , Purcarea Dumitru), pana la intersectia cu Ulița Mica

11.	Strada	Ulița Mică	Ulița Mică		Drum satesc secundar din strada Principala, la Dragomir Lucian , Albu Eugeniu pana la strada intersectia cu strada Dispensarului
12.	Ulița		Nucilor		Drum satesc secundar , din ulita Mica pana la most. Albu Ghe. Si Zamfira
13.	Ulița		Merilor		Drum satesc secundar , din ulita Mica pana la Mihai Constanta
14.	Strada	Dispensarului	Dispensarului		Drum satesc secundar , din strada Principala pana la Dispensarul Uman
15.	Strada	Salciei	Salciei		Drum satesc secundar , din strada Principala pana la most. Alexe Gheorghe
16.	Strada	Trache	Trache		Drum satesc secundar , din strada Principala (bariera – magazin Zaharia Florin pana la Strada Barajului
17.	Strada	Cojanilor	Cojanilor		<i>Drum satesc secundar , din strada Principala pana la calea ferata</i>
18.	Strada	Islazului	Islazului		<i>Drum satesc secundar , din strada Principala pana la calea ferata, islaz Gorgan , Larger Teodor</i>
19.	Strada		Lazului		Drum satesc secundar , din strada Islazului la Mircea Sergiu , pana la Oprescu Viorica
20.	Strada		Teilor		Drum satesc secundar , din strada Islazului la cimitir adeventisti , pana la fosta groapa de gunoi .
21.	Strada		Livezilor		Drum satesc secundar , din strada Principala (most. Vica Cristian) pana la intersectia cu strada Teilor
22.	Ulița		Prunilor		Drum satesc secundar , din strada Principala , propr. Aldea , pana la Matei Marcel

23.	Ulita		Perilor		Drum satesc secundar , din strada Gutuilor pana la Ciobanu Ctin.
24.	Strada	Roghina	Roghina		Drum satesc secundar , din strada Islazului pe langa islaz pana la limita cu satul Homoricu (str.Roghina)
25.	Strada		Cantonului		Drum satesc secundar , din strada Islazului pe langa calea ferata pana la limita cu satul Homoricu
26.	Strada		Gutuilor		Drum satesc secundar , din strada Principala pana la Tudor Elena , proprietati agricole.
27.	Strada	Barajului	Barajului		Drum satesc secundar , de la Pod Valea Lui Dragomir , (organizare de santier) pana la limita sat Homoricu (intersectie str. Trache)

1.D – sat Schiulesti

Nr. Crt.	Tip	Denumirea actuală	Denumirea propusă	Zona fiscală/ Nr. Loturi	Elemente de identificare /Observatii
1.	Strada	Livede	Livede		Drum comunal (DC 21), de la intersecția cu DJ 102 (strada Crasna Homoriciu – Schiulesti), cimitir – intersecție Biserica
2	Intrarea	-	Bucur		Drum satesc, din str.Livede, la Bacarea Ion si Bucur Georgian-Marian
3	Intrarea	-	Valceleii		Drum satesc din str.Livede, la Balan Aurica si valcea.
4.	Strada	Principala	Principala		Drum comunal (DC 21), de la intersecția cu strada Varf (Biserica) , salon dans, parcare , intrare in padure OS
5.	Strada	Câmp	Câmp		Drum satesc secundar, din strada Principala (intersecție Ciomag) la Baza sportiva, pana la Statia de tratare
6.	Strada		Parcului		Drum satesc secundar , din strada Camp (Baza sportiva) pe langa parc pana la parcare , intersecția cu strada principala
7.	Strada		Lazului		Drum satesc secundar , din strada Camp , intersecțeaza strada Principala , Ponea Adrian, Parepeanu , proprietati agricole
8.	Intrarea		Salcânilor		Drum satesc secundar, din strada Lazului (Onea Nicu) – Palade Emilian, plantatie salcami
9.	Strada		Bucuriei		Drum satesc secundar, din strada Lazului (Bucur Ghe.) –

10.	Strada	Coastă				Gramada Ioan intersecție strada Parcului Drum satec secundar, din strada Livede (salon dans) Ciocea Ioan – pana la intersecție strada Lazului
11.	Intrarea			Coasta mică		Drum satec secundar, din strada Coasta (Petcu C-tin) pana la Bucur Ferent si Georgescu Maria
12.	Strada			Toporașilor		Drum satec secundar, din strada Camp (Iordache A.Ion), la Nistoroiu Irinel (Schiopu) pana la Paraul Crasna
13.	Strada			Stației		Drum satec secundar, din strada Garlei (Gramada Petrut) la Sigartau Anca, pana la Dragomir Gratiela, Rizea Romica proprietati particulare (Statia de tratare)
14.	Ulița	Ulița Mare		Ulița Mare		Drum satec secundar, din strada Principala (Badiceanu Ghe.) –Bercu Adrian, Moraru Dan, pana la statia de epurare
15	Ulița	Ulița Mică		Ulița Mică		Drum satec secundar, de la Rizea Vasile , la Bucur Doru
16	Ulița			Dogarilor		Drum satec secundar, din Ulița Mare , most.Ciomag Elena , pana la Balea Ghe.(Ciobanas)
17	Strada	Poștei		Poștei		Drum satec secundar, din Strada Principala (troita centru) pana la intersecția cu strada Cot (Propr.Ionescu /Gatre Bercu)
18.	Strada	Șipot		Șipot		Drum satec secundar, din strada Principala (Lazar Nicolae) – intersecție strada Cot (Vlasceanu Georgetel / Schiopotica, pana la Gramada Vasile (Ion)-Valcea;Rizea Gheorghe in str.Cot
19	Strada	Cot		Cot		Drum satec secundar, din strada Principala (Iordache Ion) – intersecție Gherghe C-tin, coboara spre paraul Crasna , pana la intersecția cu Ulița Mare
20	Intrarea	-		Cot		Drum secundar, din str.Cot la proprii.Epure Ovidiu si

21	Fundatura	-	Cot	most. Chirita Alexandru.
22	Strada	Vârf	Vârful Mare	Drum satesac din str. Crasna-Ciobanu Ronel si most. Manaila Nistor
23	Strada		Vârful Mic	Drum satesc secundar, din strada Principala (intersectie Biserica), triunghi Udrea/Cateias C-tin, most. Sterie Toma, intersectie DJ 102 spre Valea Slanicului
24	Strada		Norilor	Drum satesc secundar, din strada Varful Mare (triunghi Udrea), la Dragomir Maria, Dragomir Ilie, proprietati agricole Laz
25.	Fundatura		Teilor	Drum satesc secundar, din strada varful Mic (Nastase C-ta), la Chiuta Doru, Duta Norica, iesire in strada Principala la Ciomag Nicolae Ramificatie din strada Varf, catre propr. Rizea Cristian, Ursaru Claudiu si Mihalache Ghe.

1.E – sat Cernesti

Nr. Crt.	Tip	Denumirea actuală	Denumirea propusă	Zona fiscala/ Nr. Loturi	Elemente de identificare /Observatii
1.	Strada		Principala	A /	Drum satesc, de la Strada Barajului (Malu – Vinat) , la Scoala I – IV, Satul Vechi, raul Teleajen
2.	Intrarea		Pelinului		Drum satesc secundar, din strada Principala pana la propr. Vlad Ghe.
3.	Strada		Poienitei		Drum satesc secundar, din strada Principala la Militaru Sofia, inapoi la strada Principala
4.	Strada		Lacului		Drum satesc secundar, din strada Principala, la Marin Ileana, pana la Radutu Petrica.
5.	Strada		Cetatii	A	Drum satesc secundar, din strada Principala (Dafina Ion) , in satul Nou(Marin Ion) pana la castelul de apa
6	Strada		Saivanului		Drum satesc secundar, din strada Cetatii la saivan Cernat, pana la Centrala Hidroelectrica

7	Intrarea		Cernaților	Drum satesc secundar, din strada Prundisului pana la Cernat Ion
8	Intrarea		Hopodată	Drum satesc secundar din strada Prundisului pana la Most.Misleanu Alex.
9	Strada		Stroeștilor	Drum satesc secundar, din strada Principala (most.Albu) pana la intersectia cu strada Satul Vechi
10	Strada		Satul Vechi	Drum satesc secundar, din strada Principala (Dafina Ghe.) pana la most.Bobea Vasile
11	Strada		Pădurii	Drum satesc secundar, din strada Principala, pana la strada Satul Vechi (most.Stroe C-tin)
12	Intrarea		Pajiștei	Drum satesc secundar, din strada Principala pana la Mares Frusina
13	Strada		Digului	Drum satesc secundar, din Strada Barajului (Malu-Vinat) peste Pod Teleajen, la centrala electrica, pana la intersectia cu strada Lupesti la Munteanu Aurelia.
14.	Strada		Lupesti	Drum satesc din str.Digului la Lupu Ctin.
15.	Strada		Onestilor	Drum satesc din strada Lupesti la Onea Florentin.
16.	Strada		Ianculesti	Drum satesc din str.Digului –most.Iancu Gheorghe la limita intravilan.
17.	Strada		Prundisului	Drum satesc din str.Principala pe langa Teleajen,

1.F - sat Chirifesti

Nr. crt.	Tip	Denumirea actuală	Denumire propusă	Zona fiscală/ Nr. loturi	Elemente de identificare /Observatii
1.	Strada		Teleajenului		Drum satesc principal, din strada Barajului (Izvoarele), punte pietonală, stanga pe la Moise Lupu, proprietati Anghel Maria, Ariciu Filip, Ciobanu Angela.
2.	Ulița		Islazului		Drum satesc secundar, din strada Teleajenului, dreapta către Enache Ghe., pana la islazul comunal.
3.	Strada		Dănești		Drum satesc secundar, din strada Barajului (Izvoarele) punte pietonală traversare R. Teleajen, Dragan Mircea –

4.	Strada			Cătunului			punct Dănești , până la propr. Gâsman Petre, Iliescu Nicolae, limita cu comuna Cerasu. Drum sătesc secundar , din strada Teleajenului, stanga catre Iordache Stelian, Radu Steliana (strainasi) ;

PRESEDINTE DE SEDINTA ,
DIACONU FLORICA

SECRETAR ,
DIACONU FLORICA

HOTARARE GUVERN 540/2000

Modificat(a)

ROMANIA
JUDETUL PRAHOVA
COMUNA IZVOARELE
PRIMARIA
NR.3627/13.04.2021

REFERAT DE APROBARE

Privind intierea inchirierii unui teren din domeniul privat

Inchirierea bunurilor proprietate publica sau private a statului sau a unitatilor administrativ-teritoriale se aproba, dupa caz, prin hotarare a Guvernului, a consiliului judetean, a Consiliului General al Municipiului Bucuresti sau a consiliului local. De asemenea, inchirierea bunurilor proprietate publica a statului sau a unitatilor administrativ-teritoriale se face pe baza de licitatie publica.

(2) Hotararea privind inchirierea, cuprinde urmatoarele elemente:

- a) datele de identificare si valoarea de inventar ale bunului care face obiectul inchirierii;
- b) destinatia data bunului care face obiectul inchirierii;
- c) durata inchirierii;
- d) pretul minim al inchirierii.

Contractul de inchiriere, care este aprobat odata cu documentatia de atribuire, cuprinde clauze de natura sa asigure folosinta bunului inchiriat, potrivit specificului acestuia.

Autoritatea locala a aprobat prin Hotararea nr. 8/2021 inregistrarea unui teren in inventarul domeniului privat, in vederea valorificarii acestuia prin inchiriere in conditiile legale. Imobilul (teren) a fost cadastrat si inregistrat la Cartea funciara cu nr. 22649, conform incheiere nr. 3779/12.03.2021.

Avand in vedere ca exista tot timpul solicitari de inchiriere pe aceasta zona, iar interesul nostru este acela de valorifica orice oportunitate de a atrage venituri, va supunem spre aprobare proiectul de hotarare privind inchirierea unei suprafete de teren din domeniul privat al comunei, cu anexele aferente, Studiu de oportunitate, Caietul de sarcini, Documentatia de atribuire, procedura de atribuire, criteriul de atribuire si model contract de inchiriere.

PRIMAR,

GRIGORE IOAN PAUL

